



## АДМИНИСТРАЦИЯ ГОРОДА КИРОВА

### ПОСТАНОВЛЕНИЕ

14.05.2026

№ 2384-п

г. Киров обл.

**О резервировании земельных участков с кадастровыми номерами  
43:40:002518:125, 43:40:002518:126, 43:40:002518:127, 43:40:002518:128,  
43:40:002518:129, 43:40:002730:141, 43:40:002730:142  
для муниципальных нужд**

В соответствии со статьями 56.1, 70.1 Земельного кодекса Российской Федерации, статьями 52, 61 Федерального закона от 20.03.2025 № 33-ФЗ «Об общих принципах организации местного самоуправления в единой системе публичной власти», Положением о резервировании земель для государственных или муниципальных нужд, утвержденным постановлением Правительства Российской Федерации от 22.07.2008 № 561, статьей 29 Устава муниципального образования «Город Киров», принятого решением Кировской городской Думы от 29.06.2005 № 42/19, решением Кировской городской Думы от 18.12.2020 № 41/4 «Об утверждении генерального плана городского округа муниципального образования «Город Киров» Кировской области», в целях реализации документации по планировке территории (проект планировки, проект межевания) для размещения линейного объекта транспортной инфраструктуры – магистральной улицы общегородского значения от кольцевой развязки на пересечении улиц Ивана Попова и Слобода Столбики до перспективной кольцевой развязки между улицами Слобода Орлы и Слобода Огородники в муниципальном образовании «Город Киров», утвержденной постановлением администрации города Кирова от 28.05.2024 № 2085-п, путем обмена резервируемых земельных участков на земельный участок с кадастровым номером 43:40:002920:1, входящий в состав единого землепользования с кадастровым номером 43:40:000000:70, и земельный участок с кадастровым номером 43:40:002920:132 администрация города Кирова ПОСТАНОВЛЯЕТ:

1. Осуществить резервирование сроком на 3 года земельных участков с кадастровыми номерами 43:40:002518:125, 43:40:002518:126, 43:40:002518:127,

43:40:002518:128, 43:40:002518:129, 43:40:002730:141, 43:40:002730:142 для муниципальных нужд – размещения линейного объекта транспортной инфраструктуры – магистральной улицы общегородского значения от кольцевой развязки на пересечении улиц Ивана Попова и Слобода Столбики до перспективной кольцевой развязки между улицами Слобода Орлы и Слобода Огородники в муниципальном образовании «Город Киров» в соответствии с прилагаемыми описаниями местоположений границ резервируемых земельных участков с кадастровыми номерами 43:40:002518:125, 43:40:002518:126, 43:40:002518:127, 43:40:002518:128, 43:40:002518:129, 43:40:002730:141, 43:40:002730:142 (приложения 1, 2, 3 к настоящему постановлению).

2. Наложить на земельные участки с кадастровыми номерами 43:40:002518:125, 43:40:002518:126, 43:40:002518:127, 43:40:002518:128, 43:40:002518:129, 43:40:002730:141, 43:40:002730:142 ограничение прав на использование (возведение жилых, производственных, культурно-бытовых и иных зданий, сооружений).

3. Департаменту градостроительства и архитектуры администрации города Кирова передать в порядке информационного взаимодействия настоящее постановление в Управление Федеральной службы государственной регистрации, кадастра и картографии по Кировской области.

4. Контроль за исполнением настоящего постановления возложить на департамент градостроительства и архитектуры администрации города Кирова.

Глава администрации  
города Кирова



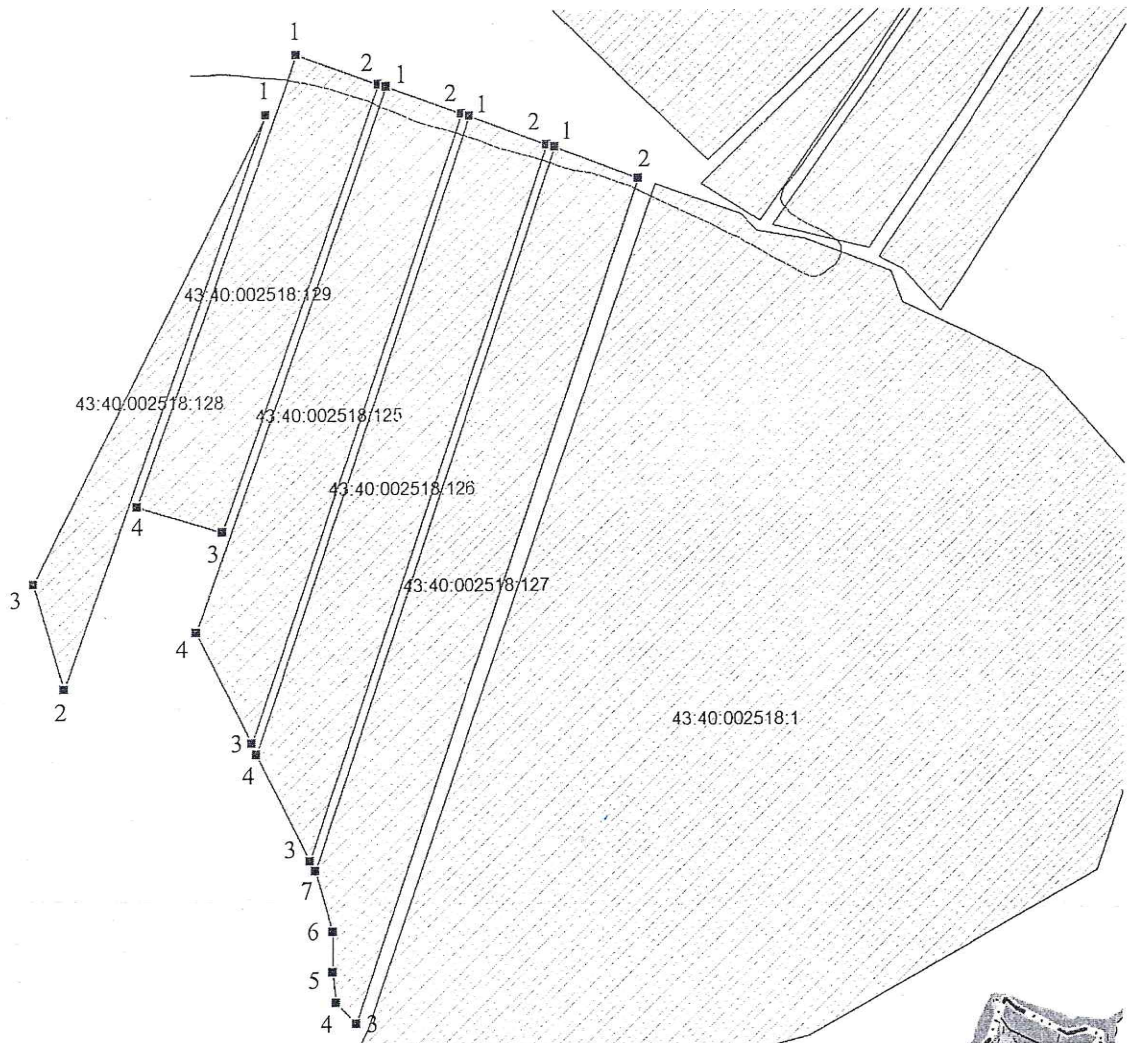
В.Н.Симаков



Приложение 1  
к постановлению  
администрации города Кирова  
от 14.05.2026 № 2384-к

## ОПИСАНИЕ

местоположения границ резервируемых земельных участков с  
кадастровыми номерами 43:40:002518:125, 43:40:002518:126,  
43:40:002518:127, 43:40:002518:128, 43:40:002518:129




М 1:6000

### Условные обозначения:

43:40:002518:125 - кадастровый номер земельного участка, содержащегося в ЕГРН

■ - 1- характеристическая точка границы

 - резервируемый земельный участок

Описание местоположения границ резервируемого земельного участка  
с кадастровым номером 43:40:002518:125

Система координат МСК-43, зона 2				
Кадастровый номер земельного участка 43:40:002518:125, местоположение: Российская Федерация, Кировская обл., г.о. город Киров, г. Киров.				
Площадь земельного участка 91560 кв. метров				
Обозначение характерных точек границ	Координаты, м		Метод определения координат характерной точки	Средняя квадратическая погрешность характерной точки (Mt), м
	X	Y		
1	582076,24	2185886,83	Аналитический	0,07
2	582039,52	2185986,39	Аналитический	0,07
3	581207,12	2185711,17	Аналитический	0,07
4	581354,73	2185637,29	Аналитический	0,07
1	582076,24	2185886,83	Аналитический	0,07

Описание местоположения границ резервируемого земельного участка  
с кадастровым номером 43:40:002518:126

Система координат МСК-43, зона 2				
Кадастровый номер земельного участка 43:40:002518:126, местоположение: Российская Федерация, Кировская обл., г.о. город Киров, г. Киров.				
Площадь земельного участка 104408 кв. метров				
Обозначение характерных точек границ	Координаты, м		Метод определения координат характерной точки	Средняя квадратическая погрешность характерной точки (Mt), м
	X	Y		
1	582035,69	2185996,95	Аналитический	0,07
2	581998,01	2186101,01	Аналитический	0,07
3	581052,36	2185788,63	Аналитический	0,07
4	581193,18	2185718,15	Аналитический	0,07
1	582035,69	2185996,95	Аналитический	0,07

Описание местоположения границ резервируемого земельного участка  
с кадастровым номером 43:40:002518:127

Система координат МСК-43, зона 2				
Кадастровый номер земельного участка 43:40:002518:127, местоположение: Российская Федерация, Кировская обл., г.о. город Киров, г. Киров.				
Площадь земельного участка 128879 кв. метров				
Обозначение характерных точек границ	Координаты, м		Метод определения координат характерной точки	Средняя квадратическая погрешность характерной точки (Mt), м
	X	Y		
1	581994,16	2186111,62	Аналитический	0,07
2	581954,07	2186222,33	Аналитический	0,07
3	580837,37	2185851,64	Аналитический	0,07
4	580865,98	2185824,02	Аналитический	0,07
5	580905,50	2185820,18	Аналитический	0,07
6	580958,58	2185820,18	Аналитический	0,07
7	581038,41	2185795,61	Аналитический	0,07
1	581994,16	2186111,62	Аналитический	0,07

Описание местоположения границ резервируемого земельного участка  
с кадастровым номером 43:40:002518:128

Система координат МСК-43, зона 2				
Кадастровый номер земельного участка 43:40:002518:128, местоположение: Российская Федерация, Кировская обл., г.о. город Киров, г. Киров.				
Площадь земельного участка 33678 кв. метров				
Обозначение характерных точек границ	Координаты, м		Метод определения координат характерной точки	Средняя квадратическая погрешность характерной точки (Mt), м
	X	Y		
1	581419,40	2185424,07	Аналитический	0,07
2	582039,29	2185727,07	Аналитический	0,07
3	581280,04	2185464,61	Аналитический	0,07
1	581419,40	2185424,07	Аналитический	0,07

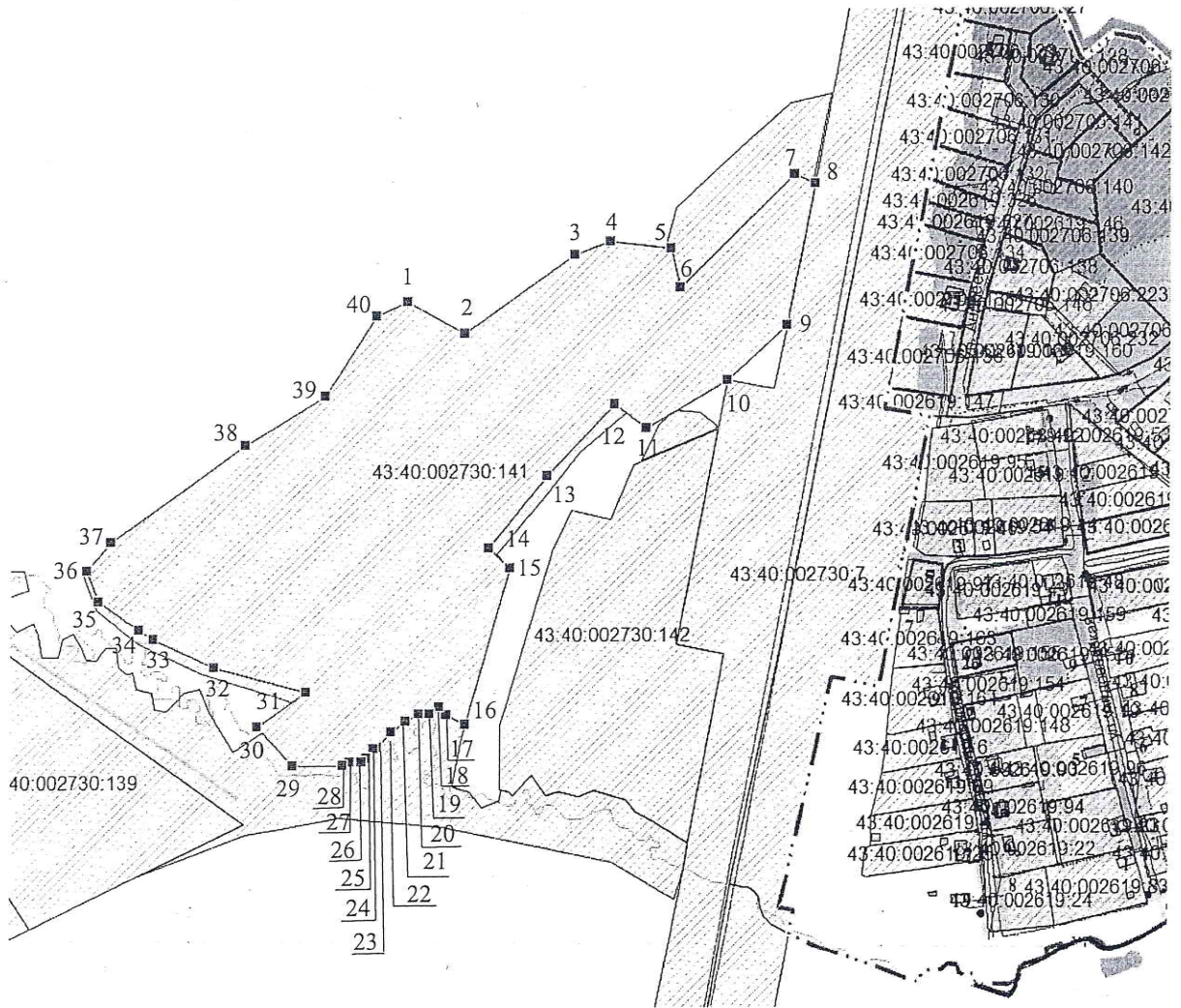
Описание местоположения границ резервируемого земельного участка  
с кадастровым номером 43:40:002518:129

Система координат МСК-43, зона 2				
Кадастровый номер земельного участка 43:40:002518:129, местоположение: Российская Федерация, Кировская обл., г.о. город Киров, г. Киров.				
Площадь земельного участка 73698 кв. метров				
Обозначение характерных точек границ	Координаты, м		Метод определения координат характерной точки	Средняя квадратическая погрешность характерной точки (Мт), м
	X	Y		
1	582118,26	2185766,35	Аналитический	0,07
2	582078,68	2185875,64	Аналитический	0,07
3	581486,96	2185672,66	Аналитический	0,07
4	581521,10	2185559,41	Аналитический	0,07
1	582118,26	2185766,35	Аналитический	0,07



Приложение 2  
к постановлению  
администрации города Кирова  
от 14.05.2016 № 2384-н

**ОПИСАНИЕ**  
**местоположения границ резервируемого**  
**земельного участка с кадастровым номером 43:40:002730:141**



М 1:3500

**Условные обозначения:**

43:40:002730:141 - кадастровый номер земельного участка, содержащегося в ЕГРН

■ - 1- характерная точка границы

 - резервируемый земельный участок

Описание местоположения границ резервируемого земельного участка  
с кадастровым номером 43:40:002730:141

Система координат МСК-43, зона 2				
Кадастровый номер земельного участка 43:40:002730:141, местоположение: Российская Федерация, Кировская обл., г.о. город Киров, г. Киров.				
Площадь земельного участка 87489 кв. метров				
Обозначение характерных точек границ	Координаты, м		Метод определения координат характерной точки	Средняя квадратическая погрешность характерной точки (Mt), м
	X	Y		
1	2	3	4	5
1	578640,06	2187385,56	Аналитический	0,07
2	578617,06	2187426,55	Аналитический	0,07
3	578673,97	2187506,77	Аналитический	0,07
4	578683,70	2187532,42	Аналитический	0,07
5	578677,8	2187576,66	Аналитический	0,07
6	578649,79	2187584,03	Аналитический	0,07
7	578732,00	2187666,96	Аналитический	0,07
8	578724,57	2187681,01	Аналитический	0,10
9	578622,36	2187661,27	Аналитический	0,10
10	578582,49	2187617,89	Аналитический	0,10
11	578547,49	2187559,53	Аналитический	0,07
12	578565,35	2187536,13	Аналитический	0,07
13	578513,37	2187487,10	Аналитический	0,07
14	578460,84	2187444,63	Аналитический	0,07
15	578446,14	2187460,19	Аналитический	0,07
16	578332,30	2187428,52	Аналитический	0,07
17	578338,51	2187414,77	Аналитический	0,07
18	578345,03	2187409,50	Аналитический	0,07
19	578339,59	2187402,78	Аналитический	0,07
20	578339,59	2187395,16	Аналитический	0,07
21	578335,00	2187385,15	Аналитический	0,07
22	578327,01	2187375,17	Аналитический	0,07
23	578315,96	2187364,18	Аналитический	0,07
24	578314,47	2187361,67	Аналитический	0,07
25	578307,48	2187356,43	Аналитический	0,07
26	578304,88	2187353,21	Аналитический	0,07
27	578304,88	2187344,48	Аналитический	0,07
28	578302,37	2187339,61	Аналитический	0,07
29	578302,37	2187303,47	Аналитический	0,07
30	578331,38	2187277,10	Аналитический	0,07
31	578356,46	2187312,48	Аналитический	0,07

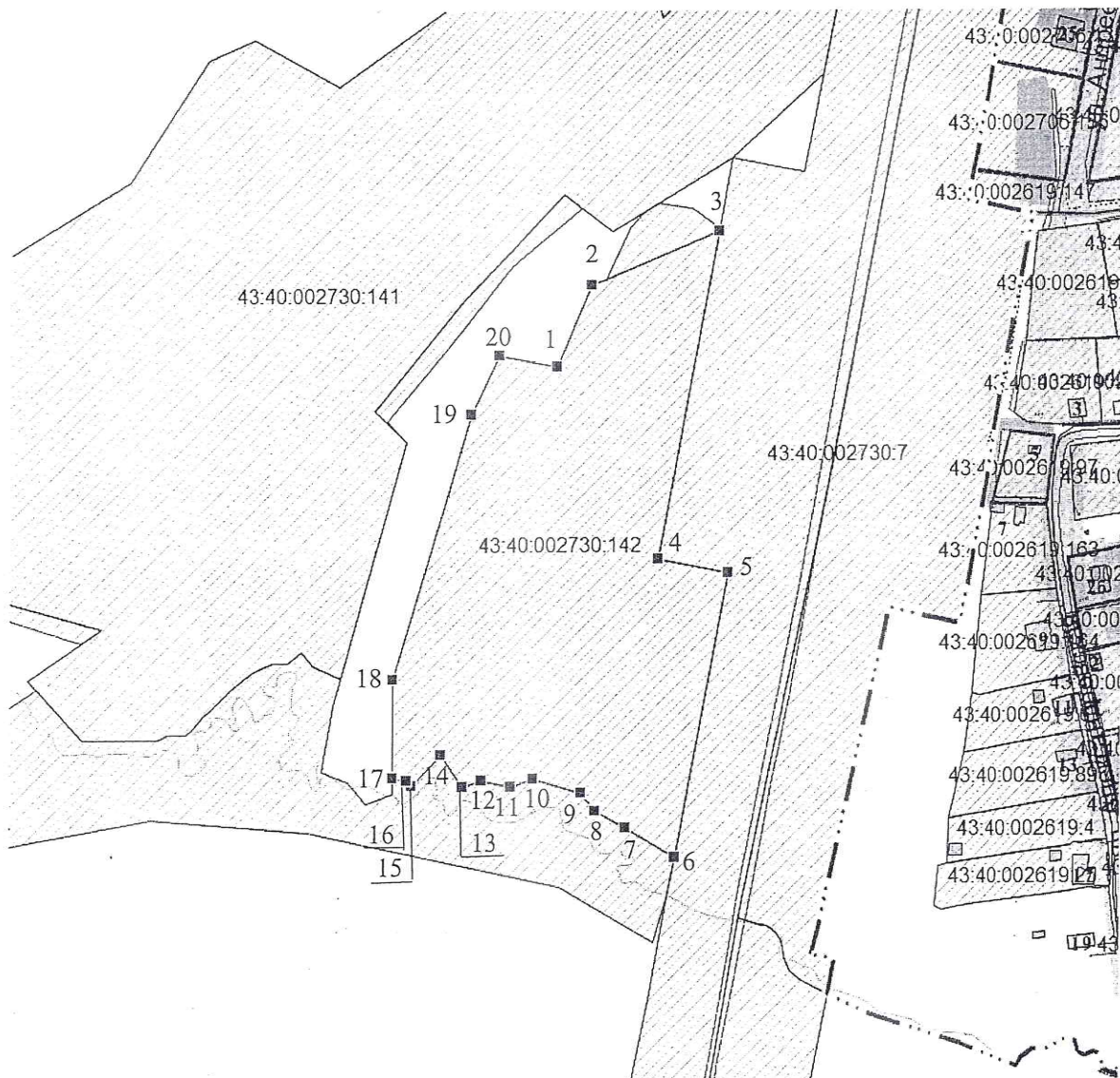
1	2	3	4	5
32	578374,69	2187245,86	Аналитический	0,07
33	578395,28	2187202,13	Аналитический	0,07
34	578401,58	2187192,03	Аналитический	0,07
35	578423,00	2187162,97	Аналитический	0,07
36	578445,45	2187153,91	Аналитический	0,07
37	578466,03	2187171,59	Аналитический	0,07
38	578536,85	2187268,16	Аналитический	0,07
39	578571,77	2187325,73	Аналитический	0,07
40	578630,03	2187362,85	Аналитический	0,07
1	578640,06	2187385,56	Аналитический	0,07



Приложение 3  
к постановлению  
администрации города Кирова  
от 14.05.2026 № 2384-н

### ОПИСАНИЕ

## местоположения границ резервируемого земельного участка с кадастровым номером 43:40:002730:142



М 1:2500

#### Условные обозначения:

43:40:002730:142 - кадастровый номер земельного участка, содержащегося в ЕГРН

■ - 1- характерная точка границы

 - резервируемый земельный участок

Описание местоположения границ резервируемого земельного участка  
с кадастровым номером 43:40:002730:142

Система координат МСК-43, зона 2				
Кадастровый номер земельного участка 43:40:002730:142, местоположение: Российская Федерация, Кировская обл., г.о. город Киров, г. Киров.				
Площадь земельного участка 30011 кв. метров				
Обозначение характерных точек границ	Координаты, м		Метод определения координат характерной точки	Средняя квадратическая погрешность характерной точки (M <sub>t</sub> ), м
	X	Y		
1	578481,72	2187533,34	Аналитический	0,07
2	578521,43	2187550,10	Аналитический	0,07
3	578547,14	2187611,38	Аналитический	0,10
4	578389,44	2187582,34	Аналитический	0,10
5	578382,72	2187616,59	Аналитический	0,10
6	578246,05	2187591,06	Аналитический	0,10
7	578260,28	2187567,35	Аналитический	0,07
8	578267,91	2187552,69	Аналитический	0,07
9	578276,74	2187545,76	Аналитический	0,07
10	578283,63	2187522,40	Аналитический	0,07
11	578279,65	2187511,32	Аналитический	0,07
12	578282,66	2187496,70	Аналитический	0,07
13	578279,89	2187487,43	Аналитический	0,07
14	578295,24	2187477,05	Аналитический	0,07
15	578280,29	2187463,27	Аналитический	0,07
16	578283,06	2187460,52	Аналитический	0,07
17	578284,30	2187453,71	Аналитический	0,07
18	578331,46	2187453,71	Аналитический	0,07
19	578458,96	2187491,44	Аналитический	0,07
20	578487,79	2187505,03	Аналитический	0,07
1	578481,72	2187533,34	Аналитический	0,07