

## АДМИНИСТРАЦИЯ ГОРОДА КИРОВА

### ПОСТАНОВЛЕНИЕ

19.05.2026

№ 2534-н

г. Киров обл.

**Об утверждении документации по планировке территории для размещения линейного объекта транспортной инфраструктуры – магистральной улицы общегородского значения – улицы Ульяновской от улицы Московской до улицы Щорса в Ленинском районе города Кирова**

В соответствии со статьями 52, 61 Федерального закона от 20.03.2025 № 33-ФЗ «Об общих принципах организации местного самоуправления в единой системе публичной власти», статьями 45, 46 Градостроительного кодекса Российской Федерации, статьей 5 Федерального закона от 28.12.2013 № 443-ФЗ «О федеральной информационной адресной системе и о внесении изменений в Федеральный закон «Об общих принципах организации местного самоуправления в Российской Федерации», постановлением Правительства Российской Федерации от 19.11.2014 № 1221 «Об утверждении Правил присвоения, изменения и аннулирования адресов», распоряжением заместителя главы администрации города Кирова от 26.01.2022 № 231-зр «О подготовке документации по планировке территории для размещения линейного объекта транспортной инфраструктуры – магистральной улицы общегородского значения – улицы Ульяновской от улицы Московской до улицы Щорса в Ленинском районе города Кирова», с учетом протокола публичных слушаний и заключения о результатах публичных слушаний от 23.04.2026 администрация города Кирова ПОСТАНОВЛЯЕТ:

1. Утвердить документацию по планировке территории для размещения линейного объекта транспортной инфраструктуры – магистральной улицы общегородского значения – улицы Ульяновской от улицы Московской до улицы Щорса в Ленинском районе города Кирова (далее – Документация). Прилагается.

2. Присвоить объекту адресации – земельному участку с условным номером 43:40:000000:ЗУ1, расположенному в Ленинском районе города



12. Департаменту градостроительства и архитектуры администрации города Кирова:

12.1. Обеспечить хранение Документации, утвержденной настоящим постановлением.

12.2. Разместить на официальном сайте муниципального образования «Город Киров» в информационно-телекоммуникационной сети «Интернет» в течение семи дней со дня утверждения настоящее постановление и Документацию, утвержденную настоящим постановлением, в порядке, установленном для официального опубликования правовых актов органов местного самоуправления муниципального образования «Город Киров».

13. Контроль за исполнением настоящего постановления возложить на заместителя главы администрации города Кирова (по вопросам градостроительства и строительства).

14. Настоящее постановление вступает в силу после его официального опубликования.

Глава администрации  
города Кирова



В.Н.Симаков



УТВЕРЖДЕНА

постановлением администрации

Города Кирова

от 19.05.2016 № 2534-п

## ДОКУМЕНТАЦИЯ

по планировке территории для размещения линейного объекта транспортной инфраструктуры – магистральной улицы общегородского значения – улицы Ульяновской от улицы Московской до улицы Щорса в Ленинском районе города Кирова

### 1. Положение о размещении линейного объекта

Подготовка документации по планировке территории для размещения линейного объекта транспортной инфраструктуры – магистральной улицы общегородского значения – улицы Ульяновской от улицы Московской до улицы Щорса в Ленинском районе города Кирова осуществляется в целях:

выделения элементов планировочной структуры;

установления красных линий территории общего пользования (улично-дорожной сети);

определения местоположения образуемых и изменяемых земельных участков (в том числе предполагаемых под изъятие для муниципальных нужд в связи с размещением линейного объекта транспортной инфраструктуры);

установления границ зон планируемого размещения линейного объекта транспортной инфраструктуры.

Проектом планировки определены границы территории планируемого размещения земельных участков (территорий) общего пользования, красные линии улицы Ульяновской от улицы Московской до улицы Щорса – магистральной улицы общегородского значения.

#### 1.1. Наименование, основные характеристики и назначение планируемого для размещения линейного объекта

В соответствии с функциональным назначением улица Ульяновская относится к магистральным улицам общегородского значения 3 класса.

Основное назначение улицы: транспортная связь между жилыми, промышленными районами и центром города, центрами планировочных районов; выходы на внешние автомобильные дороги; транспортно-планировочные оси города, основные элементы функционально-планировочной структуры города, поселения; движение регулируемое; пропуск

всех видов транспорта, для движения наземного общественного транспорта устраивается выделенная полоса при соответствующем обосновании, пересечение с дорогами и улицами других категорий – в одном или разных уровнях, пешеходные переходы устраиваются вне проезжей части и в уровне проезжей части со светофорным регулированием.

При проектировании приняты следующие технические параметры:

техническая категория – магистральная улица общегородского значения 3 класса;

длина трассы улицы – 2600 м;

расчетная скорость – 70 км/ч;

число полос движения – 4;

ширина полосы движения – 3,75 м (3,25 и 3,75 с ограждением);

ширина проезжей части – 4х3,75м (2х3,25 и 2х3,75 с ограждением);

ширина разделительной полосы между разными направлениями движения – 3,5м (2,7м с ограждением);

ширина велопешеходной дорожки – 2х4,0 м;

тип дорожной одежды – капитальный;

вид покрытия – асфальтобетон.

Ширина улицы Ульяновской в красных линиях переменная от 46,0 м до 81,0 м. Категория земель – земли населенных пунктов. Разрешенное использование – земельные участки (территории) общего пользования (улично-дорожная сеть).

## 1.2. Основные технико-экономические показатели

№ п/п	Наименование показателя	Единица измерения	Значение
1	2	3	4
1.	Территория в границах разработки проекта планировки территории	га	14,5553
2.	Характеристики линейного объекта транспортной инфраструктуры (улица)		
2.1.	Категория дорог и улиц – магистральная улица общегородского значения 3 класса	-	-
2.2.	Зоны планируемого размещения объектов транспортного обслуживания	га	14,5553

1	2	3	4
2.3.	Протяженность улично-дорожной сети, в том числе:	км	2,6
2.3.1.	планируемая к реконструкции	км	1,1
2.3.2.	планируемая к размещению	км	1,5
2.4.	Число полос движения		4
2.5.	Ширина полосы движения	м	3,25-3,75
2.6.	Ширина велопешеходной дорожки	м	4,0

### 1.3. Координаты красных линий

№ п/п	Обозначение характерных точек границ	Координаты	
		X	Y
1	2	3	4
1	1	583942,79	2194001,07
2	2	583895,68	2194001,69
3	3	583796,62	2194002,92
4	4	583728,14	2194003,86
5	5	583596,28	2194005,57
6	6	583533,08	2194006,38
7	7	583498,11	2194006,00
8	8	583442,92	2194006,86
9	9	583385,11	2194007,72
10	10	583332,65	2194008,51
11	11	583259,15	2194009,60
12	12	583229,01	2194010,07
13	13	583187,36	2194010,71
14	14	583154,90	2194011,22
15	15	583145,23	2194011,37
16	16	583125,83	2194011,67
17	17	583038,80	2194012,80
18	18	582879,11	2194014,87
19	19	582847,72	2194015,29
20	20	582841,02	2194015,37
21	21	582651,54	2194017,83
22	22	582518,44	2194019,56
23	23	582514,35	2194019,61
24	24	582503,72	2194019,74

1	2	3	4
25	25	582456,70	2194020,36
26	26	582408,33	2194020,99
27	27	582368,59	2194020,77
28	28	582332,29	2194021,03
29	29	582243,89	2194021,69
30	30	582173,09	2194022,20
31	31	582150,37	2194022,37
32	32	582085,03	2194033,03
33	33	582056,61	2194033,40
34	34	582019,15	2194033,82
35	35	581997,18	2194034,07
36	36	581957,51	2194034,51
37	37	581954,79	2194034,54
38	38	581924,19	2194034,88
39	39	581899,25	2194035,16
40	40	581869,87	2194035,49
41	41	581841,89	2194035,80
42	42	581793,86	2194036,34
43	43	581794,61	2194043,64
44	44	581659,06	2194046,64
45	45	581367,72	2194069,36
46	46	581366,99	2193978,39
47	47	581366,99	2193987,88
48	48	581422,96	2193991,03
49	49	581523,69	2193996,73
50	50	581658,02	2194000,72
51	51	581660,34	2194000,56
52	52	581707,60	2193997,81
53	53	581743,83	2193994,97
54	54	581755,19	2193980,74
55	55	581866,00	2193979,49
56	56	581909,84	2193979,00
57	57	581933,36	2193978,73
58	58	581950,68	2193978,08
59	59	581999,22	2193977,57
60	60	582026,81	2193977,39
61	61	582052,76	2193975,25
62	62	582090,12	2193974,72
63	63	582122,05	2193969,87
64	64	582218,07	2193968,69
65	65	582218,06	2193967,20
66	66	582223,62	2193967,21

1	2	3	4
67	67	582223,63	2193968,63
68	68	582471,71	2193965,59
69	69	582471,58	2193960,81
70	70	582477,46	2193960,76
71	71	582477,59	2193965,52
72	72	582715,92	2193962,60
73	73	582715,97	2193958,77
74	74	582831,94	2193960,60
75	75	582855,14	2193960,08
76	76	582886,63	2193959,37
77	77	582970,03	2193957,49
78	78	582974,66	2193957,49
79	79	583142,21	2193957,42
80	80	583183,90	2193956,54
81	81	583183,87	2193954,39
82	82	583189,22	2193954,27
83	83	583189,22	2193956,47
84	84	583404,14	2193952,53
85	85	583404,12	2193951,38
86	86	583409,35	2193951,28
87	87	583409,37	2193952,48
88	88	583498,71	2193952,99
89	89	583533,44	2193950,09
90	90	583919,41	2193945,08

**1.4. Перечень субъектов Российской Федерации, перечень муниципальных районов, городских округов в составе субъектов Российской Федерации, перечень поселений, населенных пунктов, внутригородских территорий городов федерального значения, на территориях которых устанавливаются зоны планируемого размещения линейного объекта**

Участок планируемого размещения линейного объекта располагается на территории г. Кирова г.о. город Киров Кировской области.

**1.5. Координаты характерных точек границ зоны  
планируемого размещения линейного объекта**

№ п/п	Обозначение характерных точек границ	Координаты	
		X	Y
1	2	3	4
1	1	583942,79	2194001,07
2	2	583895,68	2194001,69
3	3	583796,62	2194002,92
4	4	583728,14	2194003,86
5	5	583596,28	2194005,57
6	6	583533,08	2194006,38
7	7	583515,47	2194006,20
8	8	583498,11	2194006,00
9	9	583442,92	2194006,86
10	10	583385,11	2194007,72
11	11	583332,65	2194008,51
12	12	583259,15	2194009,60
13	13	583229,01	2194010,07
14	14	583187,36	2194010,71
15	15	583154,90	2194011,22
16	16	583145,23	2194011,37
17	17	583125,83	2194011,67
18	18	583038,80	2194012,80
19	19	582879,11	2194014,87
20	20	582847,72	2194015,29
21	21	582841,02	2194015,37
22	22	582651,54	2194017,83
23	23	582518,44	2194019,56
24	24	582514,35	2194019,61
25	25	582503,72	2194019,74
26	26	582456,70	2194020,36
27	27	582408,33	2194020,99
28	28	582368,59	2194020,77
29	29	582332,29	2194021,03
30	30	582243,89	2194021,69
31	31	582173,09	2194022,20
32	32	582150,37	2194022,37
33	33	582085,03	2194033,03
34	34	582056,61	2194033,40
35	35	582019,15	2194033,82
36	36	581997,18	2194034,07

1	2	3	4
37	37	581957,51	2194034,51
38	38	581954,79	2194034,54
39	39	581924,19	2194034,88
40	40	581899,25	2194035,16
41	41	581869,87	2194035,49
42	42	581841,89	2194035,80
43	43	581793,86	2194036,34
44	44	581737,74	2194040,48
45	45	581715,10	2194042,28
46	46	581679,64	2194045,04
47	47	581677,11	2194045,23
48	48	581659,06	2194046,64
49	49	581367,72	2194069,36
50	50	581348,91	2194071,50
51	51	581349,75	2193987,86
52	52	581366,99	2193987,88
53	53	581422,96	2193991,03
54	54	581523,69	2193996,73
55	55	581658,02	2194000,72
56	56	581660,34	2194000,56
57	57	581666,21	2194000,15
58	58	581685,59	2193999,10
59	59	581703,45	2193998,13
60	60	581707,60	2193997,81
61	61	581743,83	2193994,97
62	62	581755,19	2193980,74
63	63	581866,00	2193979,49
64	64	581909,84	2193979,00
65	65	581933,36	2193978,73
66	66	581943,46	2193978,33
67	67	581950,68	2193978,08
68	68	581999,22	2193977,57
69	69	582026,81	2193977,39
70	70	582052,76	2193975,25
71	71	582090,12	2193974,72
72	72	582095,10	2193974,66
73	73	582122,05	2193969,87
74	74	582218,07	2193968,69
75	75	582218,06	2193967,20
76	76	582223,62	2193967,21
77	77	582223,63	2193968,63
78	78	582471,71	2193965,59

1	2	3	4
79	79	582471,58	2193960,81
80	80	582477,46	2193960,76
81	81	582477,59	2193965,52
82	82	582715,92	2193962,60
83	83	582715,97	2193958,77
84	84	582831,94	2193960,60
85	85	582855,14	2193960,08
86	86	582886,63	2193959,37
87	87	582970,03	2193957,49
88	88	582974,66	2193957,49
89	89	583142,21	2193957,42
90	90	583183,90	2193956,54
91	91	583183,87	2193954,39
92	92	583189,22	2193954,27
93	93	583189,22	2193956,47
94	94	583404,17	2193952,56
95	95	583404,16	2193951,38
96	96	583409,35	2193951,28
97	97	583409,37	2193952,48
98	98	583498,71	2193952,99
99	99	583516,01	2193951,08
100	100	583533,44	2193950,09
101	101	583919,41	2193945,08
102	102	583935,91	2193943,61
103	103	583951,80	2193980,85
104	104	583960,75	2194001,81
105	1	583942,79	2194001,07

### **1.6. Информация о необходимости осуществления мероприятий по охране окружающей среды**

Мероприятия по охране атмосферного воздуха:

создание вдоль существующей улицы защитных полос из зеленых насаждений, устойчивых к влиянию техногенных нагрузок с высокими пыле- и газоулавливающими характеристиками;

ограничение грузового движения;

обеспечение снижения шума в жилых помещениях жилой застройки за счет применения конструктивно-технических средств шумозащиты, в том числе наружных ограждающих конструкций и элементов заполнения оконных и других проемов, обеспечивающих нормативную звукоизоляцию;

своевременный ремонт и благоустройство автодорог;  
устройство покрытий дорог, исключая образование пыли в зоне планируемой территории, в непосредственной близости от жилых домов.

Мероприятия по снижению шума:

установка ограничений или запрета на движение грузовых автомобилей и мотоциклов в пределах населенного пункта в определенное время суток;

ограничение скорости движения автомобилей в транспортном потоке за счет применения технических средств организации дорожного движения;

устройство специального дорожного покрытия, способствующего снижению шума от взаимодействия шин с дорожным покрытием.

### **1.7. Информация о необходимости осуществления мероприятий по защите территорий от чрезвычайных ситуаций природного и техногенного характера, в том числе по обеспечению пожарной безопасности и гражданской обороне**

Мероприятия по защите населения от чрезвычайных ситуаций предусмотрены в соответствии с требованиями Федерального закона от 21.12.1994 № 68-ФЗ «О защите населения и территорий от чрезвычайных ситуаций природного и техногенного характера».

Мероприятия по обеспечению требований пожарной безопасности предусмотрены в соответствии с требованиями Федерального закона от 22.07.2008 № 123-ФЗ «Технический регламент о требованиях пожарной безопасности».

## **2. Проект межевания территории**

Подготовка проекта межевания территории осуществляется для определения местоположения границ образуемых и изменяемых земельных участков.

На чертеже межевания территории отображены:

красные линии, установленные проектом планировки территории;

границы застроенных земельных участков;

границы образуемых и изменяемых земельных участков, условные номера образуемых земельных участков.

## 2.1. Перечень образуемых земельных участков для строительства и эксплуатации линейного объекта

№ п/п	Условные номера образуемых земельных участков	Номера характер- ных точек образуе- мых земель- ных участков	Кадастровые номера земельных участков, из которых образуются земельные участки	Площадь образуе- мых земель- ных участков (кв. м.)	Способы образования земельных участков	Сведения об отнесении (неотнесении) образуемого земельного участка к территории общего пользования
1	2	3	4	5	6	7
1	43:40:000000: ЗУ1	1-112, 159-164	43:40:000129:33:ЗУ1 43:40:000138:5 43:40:000139:31 43:40:000146:4 43:40:000150:73 43:40:000150:74 43:40:000150:2 43:40:000150:21 43:40:000150:68:ЗУ1 43:40:000151:125 43:40:000151:12 43:40:000151:13 43:40:000151:2992 43:40:000151:11:ЗУ1 43:40:000151:122:ЗУ1 43:40:000151:122:ЗУ2 43:40:000151:2994:ЗУ1 43:40:000151:111:ЗУ1 43:40:000151:109:ЗУ1	123419	образование земельного участка путем перераспре- деления	относится
2	43:40:000000: ЗУ2	136-146, 147-150, 151-154	-	19672	образование земельного участка из земель, находящихся в государственной или муниципальной собственности	относится
3	43:40:000128: ЗУ1	2,3, 4, 1	-	21	образование земельного участка из земель, находящихся в государственной или муниципальной	относится

1	2	3	4	5	6	7
					или муниципальной собственности	
4	43:40:000128: ЗУ2	101, 102, 103, 104	-	22	образование земельного участка из земель, находящихся в государственной или муниципальной собственности	относится
5	43:40:000138: ЗУ1	155, 94, 95, 96, 156	-	26	образование земельного участка из земель, находящихся в государственной или муниципальной собственности	относится
6	43:40:000138: ЗУ2	90, 91, 92, 93, 157, 158	-	26	образование земельного участка из земель, находящихся в государственной или муниципальной собственности	относится
7	43:40:000138: ЗУ3	85, 86, 87, 88	-	22	образование земельного участка из земель, находящихся в государственной или муниципальной собственности	относится
8	43:40:000160: ЗУ1	147-150	-	47	образование земельного участка из земель, находящихся в государственной или муниципальной собственности	относится

1	2	3	4	5	6	7
					участка из земель, находящихся в государственной или муниципальной собственности	
10	43:40:000151:11:ЗУ2	64, 123, 124, 63	43:40:000151:11	264	образование земельного участка путем раздела	относится

## 2.2. Перечень и адреса существующих земельных участков и объектов недвижимого имущества, в отношении которых предполагается изъятие для муниципальных нужд

Перед проведением работ по образованию земельных участков и осуществлению государственного кадастрового учета в отношении образуемых земельных участков необходимо произвести изъятие объекта недвижимости для муниципальных нужд.

№ п/п	Наименование объекта недвижимости, кадастровый номер	Адрес объекта недвижимости	Площадь, кв.м.	Сведения о зарегистрированных правах
1	2	3	4	5
1	Земельный участок 43:40:000150:74	Кировская обл., г.о. город Киров, г. Киров, ул. Ульяновская, з/у 1	1541 +/- 28	общая долевая собственность
1.1	Многоквартирный дом (см. прим. п.п.1) 43:40:000152:1041	Кировская область, г. Киров, ул. Ульяновская, д. 1	104,9	сведения о зарегистрированных правах отсутствуют
1.1.1	Жилое помещение (квартира) 43:40:000152:186	Кировская область, г.о. город Киров, г. Киров, ул. Ульяновская, д. 1, кв. 1	53,1	собственность
2	Земельный участок 43:40:000150:2	Кировская область, г. Киров, ул. Ульяновская, д. 5	1709	сведения о зарегистрированных правах отсутствуют
2.1	Многоквартирный дом (см. прим. п.п.2) 43:40:000150:425	Кировская область, г. Киров, ул. Ульяновская, д. 5	101,6	сведения о зарегистрированных правах отсутствуют
2.1.1	Жилое помещение (квартира) 43:40:000150:146	Кировская область, г.о. город Киров, г. Киров, ул. Ульяновская, д. 5, кв. 2	50,4	общая долевая собственность
3	Земельный участок 43:40:000150:21	Кировская область, г. Киров, ул. Ульяновская, д. 7	787 +/- 10	собственность

1	2	3	4	5
3.1	Магазин 43:40:000150:391	Кировская область, г Киров, ул. Ульяновская, д 7	148,5	общая долевая собственность
4	Земельный участок 43:40:000151:11	Местоположение установлено относительно ориентира, расположенного в границах участка. Ориентир – жилой дом. Почтовый адрес ориентира: обл. Кировская, г. Киров, ул. Ульяновская д. 11	1893 +/- 15	сведения о зарегистрированных правах отсутствуют
4.1	Многоквартирный дом (см. прим. п.п.3) 43:40:000151:2728	Кировская область, г.о. город Киров, г. Киров, ул. Ульяновская, д. 11	129,4	сведения о зарегистрированных правах отсутствуют
4.1.1	Жилое помещение (квартира) 43:40:000151:487	Кировская область, г.о. город Киров, г. Киров, ул. Ульяновская, д. 11, кв. 2	74,1	общая долевая собственность
5	Земельный участок 43:40:000151:12	Местоположение установлено относительно ориентира, расположенного в границах участка. Ориентир – жилой дом. Почтовый адрес ориентира: обл. Кировская, г. Киров, ул. Ульяновская, д. 13	1144	общая долевая собственность
5.1	Жилой дом 43:40:000151:2617 (см. прим. п.п.4)	Кировская область, городской округ город Киров, город Киров, улица Ульяновская, дом 13, квартира 1	56,1	общая совместная собственность
6	Земельный участок 43:40:000151:13	Кировская область, г. Киров, ул. Ульяновская, д. 15	1327 +/- 13	общая долевая собственность
6.1	Многоквартирный жилой дом (см. прим. п.п. 4) 43:40:000151:2713	Кировская область, г. Киров, ул. Ульяновская, д. 15	104,6	сведения о зарегистрированных правах отсутствуют
6.1.1	Квартира 43:40:000151:1170	Кировская область, г.о. город Киров, г. Киров, ул. Ульяновская, д. 15, кв. 1	52,1	общая совместная собственность
6.1.2	Квартира 43:40:000151:1171	РФ, Кировская область, г.о. город Киров, г. Киров, ул. Ульяновская, д. 15, кв. 2	52,5	общая долевая собственность

#### Примечания

1. Здание (многоквартирный дом) по адресу: Кировская область, г. Киров, ул. Ульяновская, д. 1, признано аварийным и подлежащим сносу постановлением администрации города Кирова от 29.09.2017 № 3660-п. Аварийный дом включен в муниципальную программу «Переселение граждан из аварийного жилищного фонда в муниципальном образовании «Город Киров», утвержденную

администрацией города Кирова от 18.11.2025 № 4975-п (далее – Муниципальная программа) со сроком расселения – 2027 год.

2. Здание (многоквартирный дом) по адресу: Кировская область, г. Киров, ул. Ульяновская, д. 5, признано аварийным и подлежащим сносу постановлением администрации города Кирова от 29.09.2017 № 3661-п. Аварийный дом включен в Муниципальную программу со сроком расселения – 2027 год.

3. Здание (многоквартирный дом) по адресу: Кировская область, г. Киров, ул. Ульяновская, д. 11, признано аварийным и подлежащим сносу постановлением администрации города Кирова от 21.07.2021 № 1465-п. Аварийный дом включен в Муниципальную программу со сроком расселения – 2030 год.

4. Многоквартирные дома по адресам: Кировская область, г. Киров, ул. Ульяновская, д. 13, д. 15, не признаны в установленном порядке аварийными и подлежащими сносу или реконструкции, в связи с чем расселение в рамках действующих программ переселения не запланировано.

### 2.3. Перечень координат характерных точек образуемых земельных участков

№ п/п	43:40:000000:3У1 – Земельные участки (территории) общего пользования		
	Обозначение характерных точек границ	Координаты	
		Х	У
1	2	3	4
1	1	583844,43	2193946,05
2	2	583844,48	2193950,36
3	3	583849,32	2193950,29
4	4	583849,27	2193945,99
5	5	583919,41	2193945,08
6	6	583935,91	2193943,61
7	7	583951,80	2193980,85
8	8	583960,75	2194001,81
9	9	583942,79	2194001,07
10	10	583895,68	2194001,69
11	11	583796,62	2194002,92
12	12	583728,14	2194003,86
13	13	583596,28	2194005,57
14	14	583533,08	2194006,38
15	15	583515,47	2194006,20

1	2	3	4
16	16	583498,11	2194006,00
17	17	583442,92	2194006,86
18	18	583385,11	2194007,72
19	19	583332,65	2194008,51
20	20	583259,15	2194009,60
21	21	583229,01	2194010,07
22	22	583187,36	2194010,71
23	23	583154,90	2194011,22
24	24	583145,23	2194011,37
25	25	583125,83	2194011,67
26	26	583038,80	2194012,80
27	27	582879,11	2194014,87
28	28	582847,72	2194015,29
29	29	582841,02	2194015,37
30	30	582651,54	2194017,83
31	31	582518,44	2194019,56
32	32	582514,35	2194019,61
33	33	582503,72	2194019,74
34	34	582456,70	2194020,36
35	35	582408,33	2194020,99
36	36	582368,59	2194020,77
37	37	582332,29	2194021,03
38	38	582243,89	2194021,69
39	39	582173,09	2194022,20
40	40	582150,37	2194022,37
41	41	582085,03	2194033,03
42	42	582056,61	2194033,40
43	43	582019,15	2194033,82
44	44	581997,18	2194034,07
45	45	581957,51	2194034,51
46	46	581954,79	2194034,54
47	47	581924,19	2194034,88
48	48	581899,25	2194035,16
49	49	581869,87	2194035,49
50	50	581841,89	2194035,80
51	51	581793,86	2194036,34
52	52	581737,74	2194040,48
53	53	581715,10	2194042,28
54	54	581708,49	2194042,79
55	55	581701,46	2194037,12
56	56	581701,73	2194033,73
57	57	581702,47	2194024,43

1	2	3	4
58	58	581703,51	2194020,05
59	59	581708,06	2194000,88
60	60	581707,60	2193997,81
61	61	581743,83	2193994,97
62	62	581755,19	2193980,74
63	63	581866,00	2193979,49
64	64	581909,84	2193979,00
65	65	581933,36	2193978,73
66	66	581943,46	2193978,33
67	67	581950,68	2193978,08
68	68	581999,22	2193977,57
69	69	582026,81	2193977,39
70	70	582052,76	2193975,25
71	71	582090,12	2193974,72
72	72	582095,10	2193974,66
73	73	582122,08	2193969,87
74	74	582218,07	2193968,69
75	75	582218,10	2193974,00
76	76	582223,66	2193974,02
77	77	582223,63	2193968,63
78	78	582471,71	2193965,59
79	79	582471,84	2193970,04
80	80	582477,72	2193969,99
81	81	582477,59	2193965,52
82	82	582715,92	2193962,60
83	83	582715,97	2193958,77
84	84	582831,94	2193960,60
85	163	582855,14	2193960,08
86	164	582886,63	2193959,37
87	85	582970,03	2193957,49
88	86	582970,03	2193962,21
89	87	582974,66	2193962,20
90	88	582974,66	2193957,49
91	89	583142,21	2193957,42
92	90	583183,90	2193956,54
93	91	583183,94	2193959,23
94	92	583189,22	2193959,11
95	93	583189,22	2193956,47
96	94	583404,17	2193952,56
97	95	583404,20	2193956,38
98	96	583409,43	2193956,28
99	97	583409,37	2193952,48

1	2	3	4
100	98	583498,71	2193952,99
101	99	583516,01	2193951,08
102	100	583533,44	2193950,09
103	101	583624,43	2193948,91
104	102	583624,49	2193953,47
105	103	583629,38	2193953,41
106	104	583629,32	2193948,85
107	1	583844,43	2193946,05
108	внутренний контур		
109	105	582725,91	2193960,85
110	106	582725,94	2193967,78
111	107	582720,32	2193967,96
112	108	582720,29	2193960,83
113	105	582725,91	2193960,85
114	внутренний контур		
115	109	582113,59	2194015,23
116	110	582109,59	2194015,23
117	111	582109,59	2194019,23
118	112	582113,59	2194019,23
119	109	582113,59	2194015,23
120	внутренний контур		
121	159	581936,31	2194029,04
122	160	581932,31	2194029,04
123	161	581932,31	2194033,04
124	162	581936,31	2194033,04
125	159	581936,31	2194029,04
126	площадь 123419 кв. м.		

№ п/п	43:40:000000:3У2 – Земельные участки (территории) общего пользования		
	Обозначение характерных точек границ	Координаты	
		Х	У
1	2	3	4
1	136	581659,06	2194046,64
2	137	581367,72	2194069,36
3	138	581348,91	2194071,50
4	139	581349,75	2193987,86
5	140	581366,99	2193987,88
6	141	581422,96	2193991,03
7	142	581523,69	2193996,73
8	143	581658,02	2194000,72

1	2	3	4
9	144	581660,34	2194000,56
10	145	581660,63	2194002,67
11	146	581657,11	2194019,56
12	136	581659,06	2194046,64
13	внутренний контур		
14	147	581523,87	2194014,24
15	148	581523,87	2194021,23
16	149	581517,08	2194021,21
17	150	581517,01	2194014,33
18	147	581523,87	2194014,24
19	внутренний контур		
20	151	581503,61	2194015,98
21	152	581509,40	2194018,10
22	153	581507,13	2194023,90
23	154	581501,41	2194021,74
24	151	581503,61	2194015,98
25	площадь 19672 кв. м.		

№ п/п	43:40:000128:3У1 – Земельные участки (территории) общего пользования		
	Обозначение характерных точек границ	Координаты	
		Х	У
1	2	583844,48	2193950,36
2	3	583849,32	2193950,29
3	4	583849,27	2193945,99
4	1	583844,43	2193946,05
5	2	583844,48	2193950,36
6	площадь 21 кв. м.		

№ п/п	43:40:000128:3У2 – Земельные участки (территории) общего пользования		
	Обозначение характерных точек границ	Координаты	
		Х	У
1	2	3	4
1	101	583624,43	2193948,91
2	102	583624,49	2193953,47
3	103	583629,38	2193953,41
4	104	583629,32	2193948,85

1	2	3	4
5	101	583624,43	2193948,91
6	площадь 22 кв. м.		

№ п/п	43:40:000138:3У1 – Земельные участки (территории) общего пользования		
	Обозначение характерных точек границ	Координаты	
		Х	У
1	155	583404,16	2193951,38
2	94	583404,17	2193952,56
3	95	583404,20	2193956,38
4	96	583409,43	2193956,28
5	97	583409,37	2193952,48
6	156	583409,35	2193951,28
7	155	583404,16	2193951,38
8	площадь 26 кв. м.		

№ п/п	43:40:000138:3У2 – Земельные участки (территории) общего пользования		
	Обозначение характерных точек границ	Координаты	
		Х	У
1	90	583183,90	2193956,54
2	91	583183,94	2193959,23
3	92	583189,22	2193959,11
4	93	583189,22	2193956,47
5	157	583189,22	2193954,27
6	158	583183,87	2193954,39
7	90	583183,90	2193956,54
8	площадь 26 кв. м.		

№ п/п	43:40:000138:ЗУЗ – Земельные участки (территории) общего пользования		
	Обозначение характерных точек границ	Координаты	
		Х	У
1	85	582970,03	2193957,49
2	86	582970,03	2193962,21
3	87	582974,66	2193962,20
4	88	582974,66	2193957,49
5	85	582970,03	2193957,49
6	площадь 22 кв. м.		

№ п/п	43:40:000151:11:ЗУ2 – Земельные участки (территории) общего пользования		
	Обозначение характерных точек границ	Координаты	
		Х	У
1	64	581909,84	2193979,00
2	123	581909,25	2193972,20
3	124	581866,08	2193974,18
4	63	581866,00	2193979,49
5	64	581909,84	2193979,00
6	площадь 264 кв. м.		

№ п/п	43:40:000160:ЗУ1 – Земельные участки (территории) общего пользования		
	Обозначение характерных точек границ	Координаты	
		Х	У
1	147	581523,87	2194014,24
2	148	581523,87	2194021,23
3	149	581517,08	2194021,21
4	150	581517,01	2194014,33
5	147	581523,87	2194014,24
6	площадь 47 кв. м.		

№ п/п	43:40:000160:3У1 – Земельные участки (территории) общего пользования		
	Обозначение характерных точек границ	Координаты	
		Х	У
1	151	581503,61	2194015,98
2	152	581509,40	2194018,10
3	153	581507,13	2194023,90
4	154	581501,41	2194021,74
5	151	581503,61	2194015,98
6	площадь 38 кв. м.		

№ п/п	43:40:000129:33:3У1 – Земельные участки (территории) общего пользования		
	Обозначение характерных точек границ	Координаты	
		Х	У
1	8	583960,75	2194001,81
2	9	583942,79	2194001,07
3	10	583895,68	2194001,69
4	11	583796,62	2194002,92
5	12	583728,14	2194003,86
6	13	583596,28	2194005,57
7	14	583533,08	2194006,38
8	15	583515,47	2194006,20
9	113	583515,95	2193977,26
10	7	583951,80	2193980,85
11	8	583960,75	2194001,81
12	площадь 10872 кв. м.		

№ п/п	43:40:000150:68:3У1 – Земельные участки (территории) общего пользования		
	Обозначение характерных точек границ	Координаты	
		Х	У
1	2	3	4
1	66	581943,46	2193978,33
2	67	581950,68	2193978,08
3	114	581950,69	2193983,90
4	115	581950,74	2194011,13

1	2	3	4
5	116	581950,75	2194014,69
6	117	581943,43	2194014,71
7	66	581943,46	2193978,33
8	площадь 265 кв. м.		

№ п/п	43:40:000151:122:3У1 – Земельные участки (территории) общего пользования		
	Обозначение характерных точек границ	Координаты, м	
		Х	У
1	65	581933,36	2193978,73
2	118	581933,23	2194014,93
3	119	581913,00	2194015,38
4	64	581909,84	2193979,00
5	65	581933,36	2193978,73
6	площадь 794 кв. м.		

№ п/п	43:40:000151:11:3У1 – Земельные участки (территории) общего пользования		
	Обозначение характерных точек границ	Координаты	
		Х	У
1	64	581909,84	2193979,00
2	119	581913,00	2194015,38
3	120	581867,62	2194016,38
4	121	581867,60	2194001,47
5	122	581865,94	2193984,06
6	63	581866,00	2193979,49
7	64	581909,84	2193979,00
8	площадь 1629 кв. м.		

№ п/п	43:40:000151:11:3У2 – Земельные участки (территории) общего пользования		
	Обозначение характерных точек границ	Координаты	
		Х	У
1	2	3	4
1	64	581909,84	2193979,00
2	123	581909,25	2193972,20
3	124	581866,08	2193974,18
4	63	581866,00	2193979,49
5	64	581909,84	2193979,00
6	площадь 264 кв. м.		

№ п/п	43:40:000151:122:3У2 – Земельные участки (территории) общего пользования		
	Обозначение характерных точек границ	Координаты	
		Х	У
1	63	581866,00	2193979,49
2	122	581865,94	2193984,06
3	125	581831,87	2193984,21
4	126	581788,33	2193985,94
5	127	581787,27	2193988,37
6	128	581794,14	2194009,12
7	129	581794,28	2194018,01
8	130	581756,96	2194018,84
9	131	581756,30	2194004,57
10	62	581755,19	2193980,74
11	63	581866,00	2193979,49
12	площадь 1692 кв. м.		

№ п/п	43:40:000151:2994:3У1 – Земельные участки (территории) общего пользования		
	Обозначение характерных точек границ	Координаты	
		Х	У
1	2	3	
1	61	581743,83	2193994,97
2	62	581755,19	2193980,74
3	131	581756,30	2194004,57
4	132	581744,30	2194005,13

1	2	3	
5	61	581743,83	2193994,97
6	площадь 204 кв. м.		

№ п/п	43:40:000151:111:3У1 – Земельные участки (территории) общего пользования		
	Обозначение характерных точек границ	Координаты	
		X	Y
1	61	581743,83	2193994,97
2	132	581744,30	2194005,13
3	133	581744,95	2194019,14
4	58	581703,51	2194020,05
5	59	581708,06	2194000,88
6	60	581707,60	2193997,81
7	61	581743,83	2193994,97
8	площадь 887 кв. м.		

№ п/п	43:40:000151:109:3У1 – Земельные участки (территории) общего пользования		
	Обозначение характерных точек границ	Координаты	
		X	Y
1	58	581703,51	2194020,05
2	133	581744,95	2194019,14
3	134	581745,42	2194029,08
4	135	581717,39	2194033,33
5	56	581701,73	2194033,73
6	57	581702,47	2194024,43
7	58	581703,51	2194020,05
8	площадь 532 кв. м.		

**2.4. Перечень координат характерных точек границы территории, применительно к которой осуществляется подготовка проекта межевания**

№ п/п	Обозначение характерных точек границ	Координаты	
		X	Y
1	2	3	4
контур 1			
1	1	583844,43	2193946,05
2	4	583849,27	2193945,99
3	5	583919,41	2193945,08
4	6	583935,91	2193943,61
5	7	583951,80	2193980,85
6	8	583960,75	2194001,81
7	9	583942,79	2194001,07
8	10	583895,68	2194001,69
9	11	583796,62	2194002,92
10	12	583728,14	2194003,86
11	13	583596,28	2194005,57
12	14	583533,08	2194006,38
13	15	583515,47	2194006,20
14	16	583498,11	2194006,00
15	17	583442,92	2194006,86
16	18	583385,11	2194007,72
17	19	583332,65	2194008,51
18	20	583259,15	2194009,60
19	21	583229,01	2194010,07
20	22	583187,36	2194010,71
21	23	583154,90	2194011,22
22	24	583145,23	2194011,37
23	25	583125,83	2194011,67
24	26	583038,80	2194012,80
25	27	582879,11	2194014,87
26	28	582847,72	2194015,29
27	29	582841,02	2194015,37
28	30	582651,54	2194017,83
29	31	582518,44	2194019,56
30	32	582514,35	2194019,61
31	33	582503,72	2194019,74
32	34	582456,70	2194020,36
33	35	582408,33	2194020,99
34	36	582368,59	2194020,77

1	2	3	4
35	37	582332,29	2194021,03
36	38	582243,89	2194021,69
37	39	582173,09	2194022,20
38	40	582150,37	2194022,37
39	41	582085,03	2194033,03
40	42	582056,61	2194033,40
41	43	582019,15	2194033,82
42	44	581997,18	2194034,07
43	45	581957,51	2194034,51
44	46	581954,79	2194034,54
45	47	581924,19	2194034,88
46	48	581899,25	2194035,16
47	49	581869,87	2194035,49
48	50	581841,89	2194035,80
49	51	581793,86	2194036,34
50	52	581737,74	2194040,48
51	53	581715,10	2194042,28
52	54	581708,49	2194042,79
53	55	581701,46	2194037,12
54	56	581701,73	2194033,73
55	57	581702,47	2194024,43
56	58	581703,51	2194020,05
57	59	581708,06	2194000,88
58	60	581707,60	2193997,81
59	61	581743,83	2193994,97
60	62	581755,19	2193980,74
61	63	581866,00	2193979,49
62	124	581866,08	2193974,18
63	123	581909,25	2193972,20
64	64	581909,84	2193979,00
65	65	581933,36	2193978,73
66	66	581943,46	2193978,33
67	67	581950,68	2193978,08
68	68	581999,22	2193977,57
69	69	582026,81	2193977,39
70	70	582052,76	2193975,25
71	71	582090,12	2193974,72
72	72	582095,10	2193974,66
73	73	582122,08	2193969,87
74	74	582218,07	2193968,69
75	75	582218,10	2193974,00
76	76	582223,66	2193974,02

1	2	3	4
77	77	582223,63	2193968,63
78	78	582471,71	2193965,59
79	79	582471,84	2193970,04
80	80	582477,72	2193969,99
81	81	582477,59	2193965,52
82	82	582715,92	2193962,60
83	83	582715,97	2193958,77
84	84	582831,94	2193960,60
85	163	582855,14	2193960,08
86	164	582886,63	2193959,37
87	85	582970,03	2193957,49
88	88	582974,66	2193957,49
89	89	583142,21	2193957,42
90	90	583183,90	2193956,54
91	158	583183,87	2193954,39
92	157	583189,22	2193954,27
93	93	583189,22	2193956,47
94	94	583404,17	2193952,56
95	155	583404,16	2193951,38
96	156	583409,35	2193951,28
97	97	583409,37	2193952,48
98	98	583498,71	2193952,99
99	99	583516,01	2193951,08
100	100	583533,44	2193950,09
101	101	583624,43	2193948,91
102	104	583629,32	2193948,85
103	1	583844,43	2193946,05
104	внутренний контур		
105	105	582725,91	2193960,85
106	106	582725,94	2193967,78
107	107	582720,32	2193967,96
108	108	582720,29	2193960,83
109	105	582725,91	2193960,85
110	внутренний контур		
111	109	582113,59	2194015,23
112	110	582109,59	2194015,23
113	111	582109,59	2194019,23
114	112	582113,59	2194019,23
115	109	582113,59	2194015,23
контур 2			
1	136	581659,06	2194046,64
2	137	581367,72	2194069,36

1	2	3	4
3	138	581348,91	2194071,50
4	139	581349,75	2193987,86
5	140	581366,99	2193987,88
6	141	581422,96	2193991,03
7	142	581523,69	2193996,73
8	143	581658,02	2194000,72
9	144	581660,34	2194000,56
10	145	581660,63	2194002,67
11	146	581657,11	2194019,56
12	136	581659,06	2194046,64

**2.5. Вид разрешенного использования образуемых земельных участков, предназначенных для размещения линейного объекта**

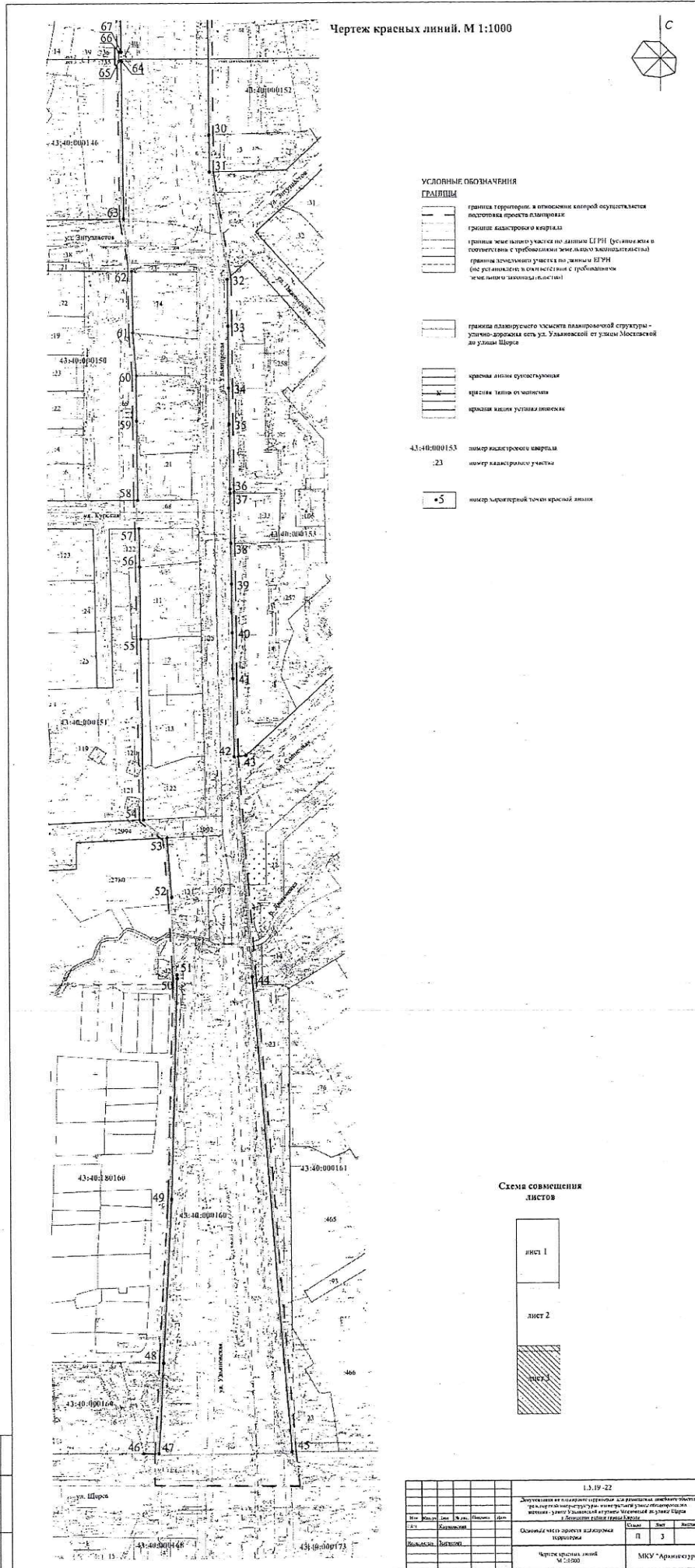
№ п/п	Условный номер образуемого земельного участка	Виды разрешенного использования недвижимости (Правила землепользования и застройки города Кирова, утвержденные постановлением главы администрации города Кирова от 18.07.2022 №1755-п)	Код вида разрешенного использования земельного участка	Категория земель
1	2	3	4	5
1	43:40:000000:ЗУ1	Земельные участки (территории) общего пользования	12.0	Земли населенных пунктов
2	43:40:000000:ЗУ2	Земельные участки (территории) общего пользования	12.0	
3	43:40:000128:ЗУ1	Земельные участки (территории) общего пользования	12.0	
4	43:40:000128:ЗУ2	Земельные участки (территории) общего пользования	12.0	
5	43:40:000138:ЗУ1	Земельные участки (территории) общего пользования	12.0	

1	2	3	4	5
6	43:40:000138:3У2	Земельные участки (территории) общего пользования	12.0	
7	43:40:000138:3У3	Земельные участки (территории) общего пользования	12.0	
8	43:40:000160:3У1	Земельные участки (территории) общего пользования	12.0	
9	43:40:000160:3У2	Земельные участки (территории) общего пользования	12.0	
10	43:40:000151:11:3У2	Земельные участки (территории) общего пользования	12.0	
11	43:40:000151:11:3У1	Земельные участки (территории) общего пользования	12.0	
12	43:40:000151:122:3У1	Земельные участки (территории) общего пользования	12.0	
13	43:40:000151:122:3У2	Земельные участки (территории) общего пользования	12.0	
14	43:40:000150:68:3У1	Земельные участки (территории) общего пользования	12.0	
15	43:40:000129:33:3У1	Земельные участки (территории) общего пользования	12.0	
16	43:40:000151:2994:3У1	Земельные участки (территории) общего пользования	12.0	
17	43:40:000151:111:3У1	Земельные участки (территории) общего пользования	12.0	

1	2	3	4	5
18	43:40:000151:109:3У1	Земельные участки (территории) общего пользования	12.0	

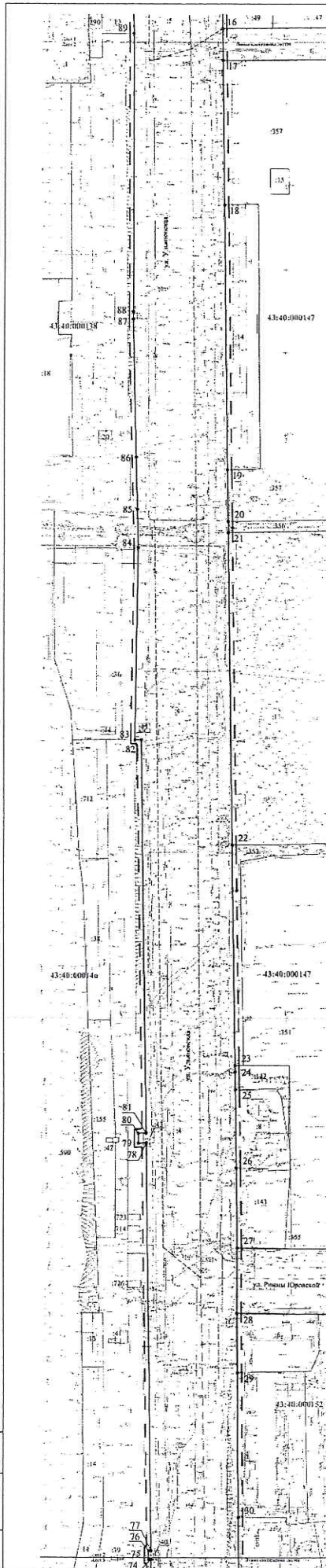








Чертеж границ зоны планируемого размещения  
линейного объекта. М 1:1000



УСЛОВНЫЕ СВЯЗНАЧЕНИЯ

**ГРАНИЦЫ**

- граница с террасами, в стеновыми и выкопкой участка, в месте подтопления проездов и канализации
- граница кадастрового квартала
- граница земельного участка по данным ЕГРН (установлена в соответствии с требованиями кадастрового законодательства)
- граница земельного участка по данным ЕГРН (не установлена в соответствии с требованиями кадастрового законодательства)
- границы зоны и планировки и размещения линейного объекта
- граница линии существующая

43:40:000147 номер кадастрового квартала

23 номер кадастрового участка

5 номер характерных точек границ зоны и планировки и размещения линейного объекта

**ЗОНА ПЛАНИРУЕМОГО РАЗМЕЩЕНИЯ  
ЛИНЕЙНОГО ОБЪЕКТА:**

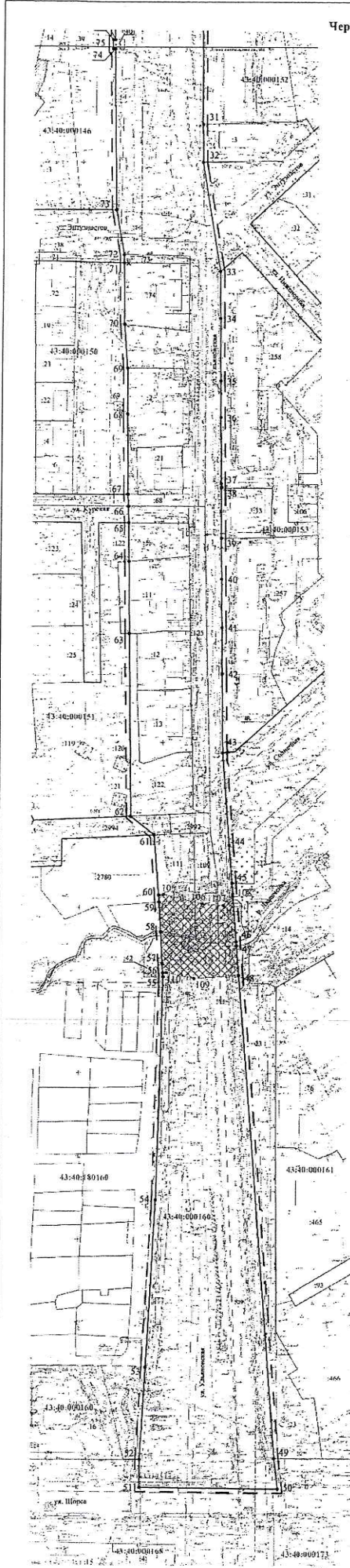
- земельные участки (территорию) области планировки

**Схема совмещения  
листов**



		1.5.19-22			
Дополнительно на кадастровый план территории для размещения линейного объекта					
территориально-планировочного назначения, в границах земель, находящихся в государственной собственности, в границах территории, указанной в Едином государственном реестре недвижимости (ЕГРН) и Едином государственном реестре недвижимости (ЕГРН)					
И.И.	М.И.	И.И.	И.И.	С.И.	С.И.
И.И.	М.И.	И.И.	И.И.	С.И.	С.И.
Оформлена часть проекта планировки территории				С.И.	И.И.
Чертёж границ зоны планируемого размещения линейного объекта				И.И.	И.И.
				МКУ "Архитектура"	
				М: 1:1000	

Чертеж границ зоны планируемого размещения  
линейного объекта. М 1:1000



УСЛОВНЫЕ ОБОЗНАЧЕНИЯ  
ГРАНИЦ

- граница территории, в составлении которой используется плановая съемка в масштабах
- граница кадастрового квартала
- граница земельного участка по данным ЕГРН (установлена в соответствии с требованиями земельного законодательства)
- граница береговой линии по осн. р. Лавышевца

- граница зоны планируемого размещения линейного объекта

- граница зоны существующей
- граница зоны планируемой
- граница зоны существующей

43:40:00153 номер кадастрового квартала

23 номер кадастрового участка

5 номера точек границ, точек границ зоны планируемого размещения линейного объекта

ЗОНА ПЛАНИРУЕМОГО РАЗМЕЩЕНИЯ  
ЛИНЕЙНОГО ОБЪЕКТА:

- земельные участки (территории) объектов застройки
- часть земельного участка, на которую требуется получение разрешения на предоставление земельного участка в пользование на период проведения работ по строительству линейного объекта (ст. 11, п. 3, п. 5 Закона Кодекс РФ)
- номера точек границ (точек границ) части земельного участка, на которую требуется получение разрешения на предоставление земельного участка в пользование

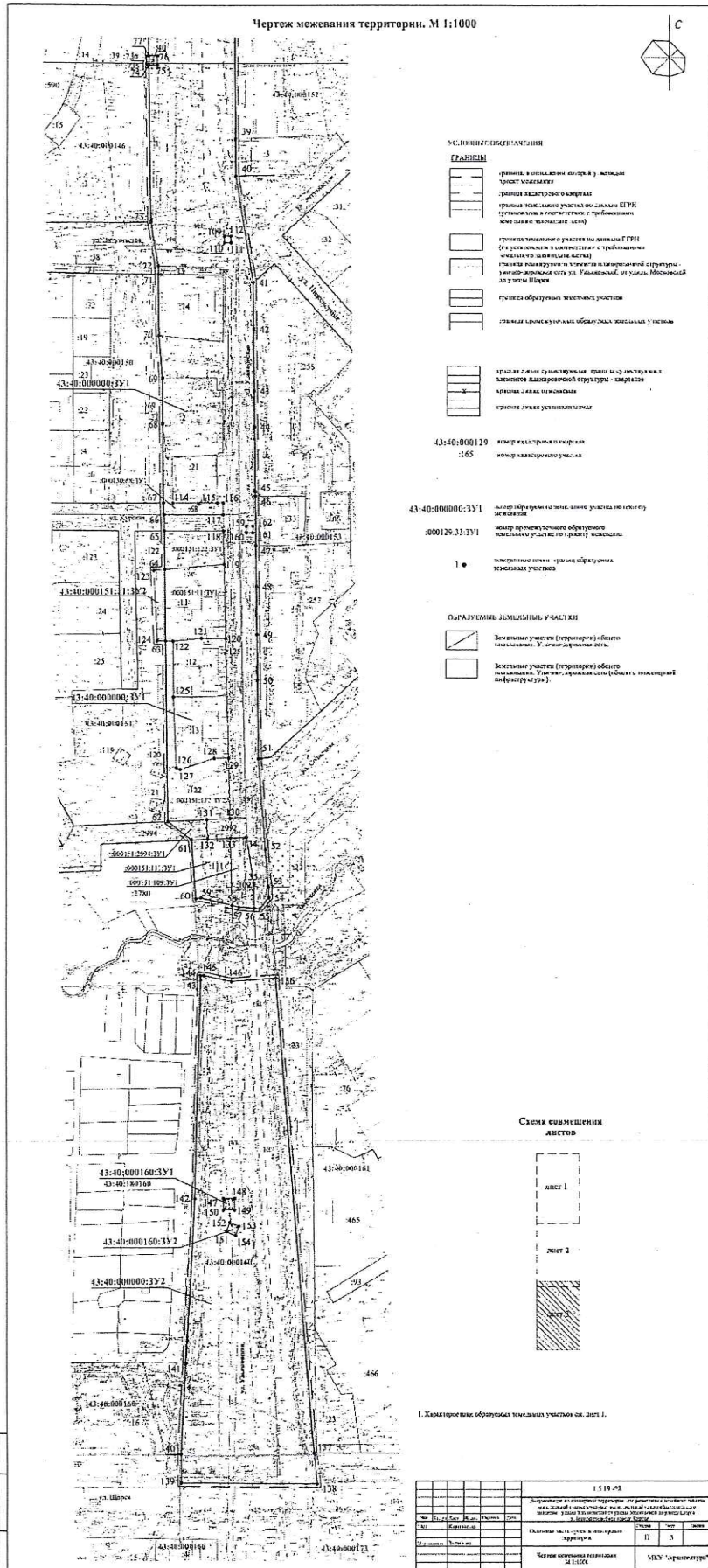
Перечень координат характерных точек границ  
части земельного участка

Код участка	Координаты		
	X	Y	Z
1	562000.12	2124000.12	56
2	562000.21	2124000.21	56
3	562000.30	2124000.30	56
4	562000.39	2124000.39	56
5	562000.48	2124000.48	56
6	562000.57	2124000.57	56
7	562000.66	2124000.66	56
8	562000.75	2124000.75	56
9	562000.84	2124000.84	56
10	562000.93	2124000.93	56
11	562001.02	2124000.02	56
12	562001.11	2124000.11	56
13	562001.20	2124000.20	56
14	562001.29	2124000.29	56
15	562001.38	2124000.38	56
16	562001.47	2124000.47	56
17	562001.56	2124000.56	56
18	562001.65	2124000.65	56
19	562001.74	2124000.74	56
20	562001.83	2124000.83	56
21	562001.92	2124000.92	56
22	562002.01	2124000.01	56
23	562002.10	2124000.10	56
24	562002.19	2124000.19	56
25	562002.28	2124000.28	56
26	562002.37	2124000.37	56
27	562002.46	2124000.46	56
28	562002.55	2124000.55	56
29	562002.64	2124000.64	56
30	562002.73	2124000.73	56
31	562002.82	2124000.82	56
32	562002.91	2124000.91	56
33	562003.00	2124000.00	56
34	562003.09	2124000.09	56
35	562003.18	2124000.18	56
36	562003.27	2124000.27	56
37	562003.36	2124000.36	56
38	562003.45	2124000.45	56
39	562003.54	2124000.54	56
40	562003.63	2124000.63	56
41	562003.72	2124000.72	56
42	562003.81	2124000.81	56
43	562003.90	2124000.90	56
44	562004.00	2124000.00	56
45	562004.09	2124000.09	56
46	562004.18	2124000.18	56
47	562004.27	2124000.27	56
48	562004.36	2124000.36	56
49	562004.45	2124000.45	56
50	562004.54	2124000.54	56
51	562004.63	2124000.63	56
52	562004.72	2124000.72	56
53	562004.81	2124000.81	56
54	562004.90	2124000.90	56
55	562005.00	2124000.00	56
56	562005.09	2124000.09	56
57	562005.18	2124000.18	56
58	562005.27	2124000.27	56
59	562005.36	2124000.36	56
60	562005.45	2124000.45	56
61	562005.54	2124000.54	56
62	562005.63	2124000.63	56
63	562005.72	2124000.72	56
64	562005.81	2124000.81	56
65	562005.90	2124000.90	56
66	562006.00	2124000.00	56
67	562006.09	2124000.09	56
68	562006.18	2124000.18	56
69	562006.27	2124000.27	56
70	562006.36	2124000.36	56
71	562006.45	2124000.45	56
72	562006.54	2124000.54	56
73	562006.63	2124000.63	56
74	562006.72	2124000.72	56
75	562006.81	2124000.81	56
76	562006.90	2124000.90	56
77	562007.00	2124000.00	56
78	562007.09	2124000.09	56
79	562007.18	2124000.18	56
80	562007.27	2124000.27	56
81	562007.36	2124000.36	56
82	562007.45	2124000.45	56
83	562007.54	2124000.54	56
84	562007.63	2124000.63	56
85	562007.72	2124000.72	56
86	562007.81	2124000.81	56
87	562007.90	2124000.90	56
88	562008.00	2124000.00	56
89	562008.09	2124000.09	56
90	562008.18	2124000.18	56
91	562008.27	2124000.27	56
92	562008.36	2124000.36	56
93	562008.45	2124000.45	56
94	562008.54	2124000.54	56
95	562008.63	2124000.63	56
96	562008.72	2124000.72	56
97	562008.81	2124000.81	56
98	562008.90	2124000.90	56
99	562009.00	2124000.00	56
100	562009.09	2124000.09	56
101	562009.18	2124000.18	56
102	562009.27	2124000.27	56
103	562009.36	2124000.36	56
104	562009.45	2124000.45	56
105	562009.54	2124000.54	56
106	562009.63	2124000.63	56
107	562009.72	2124000.72	56
108	562009.81	2124000.81	56
109	562009.90	2124000.90	56
110	562010.00	2124000.00	56
111	562010.09	2124000.09	56
112	562010.18	2124000.18	56
113	562010.27	2124000.27	56
114	562010.36	2124000.36	56
115	562010.45	2124000.45	56
116	562010.54	2124000.54	56
117	562010.63	2124000.63	56
118	562010.72	2124000.72	56
119	562010.81	2124000.81	56
120	562010.90	2124000.90	56
121	562011.00	2124000.00	56
122	562011.09	2124000.09	56
123	562011.18	2124000.18	56
124	562011.27	2124000.27	56
125	562011.36	2124000.36	56
126	562011.45	2124000.45	56
127	562011.54	2124000.54	56
128	562011.63	2124000.63	56
129	562011.72	2124000.72	56
130	562011.81	2124000.81	56
131	562011.90	2124000.90	56
132	562012.00	2124000.00	56
133	562012.09	2124000.09	56
134	562012.18	2124000.18	56
135	562012.27	2124000.27	56
136	562012.36	2124000.36	56
137	562012.45	2124000.45	56
138	562012.54	2124000.54	56
139	562012.63	2124000.63	56
140	562012.72	2124000.72	56
141	562012.81	2124000.81	56
142	562012.90	2124000.90	56
143	562013.00	2124000.00	56
144	562013.09	2124000.09	56
145	562013.18	2124000.18	56
146	562013.27	2124000.27	56
147	562013.36	2124000.36	56
148	562013.45	2124000.45	56
149	562013.54	2124000.54	56
150	562013.63	2124000.63	56
151	562013.72	2124000.72	56
152	562013.81	2124000.81	56
153	562013.90	2124000.90	56
154	562014.00	2124000.00	56
155	562014.09	2124000.09	56
156	562014.18	2124000.18	56
157	562014.27	2124000.27	56
158	562014.36	2124000.36	56
159	562014.45	2124000.45	56
160	562014.54	2124000.54	56
161	562014.63	2124000.63	56
162	562014.72	2124000.72	56
163	562014.81	2124000.81	56
164	562014.90	2124000.90	56
165	562015.00	2124000.00	56
166	562015.09	2124000.09	56
167	562015.18	2124000.18	56
168	562015.27	2124000.27	56
169	562015.36	2124000.36	56
170	562015.45	2124000.45	56
171	562015.54	2124000.54	56
172	562015.63	2124000.63	56
173	562015.72	2124000.72	56
174	562015.81	2124000.81	56
175	562015.90	2124000.90	56
176	562016.00	2124000.00	56
177	562016.09	2124000.09	56
178	562016.18	2124000.18	56
179	562016.27	2124000.27	56
180	562016.36	2124000.36	56
181	562016.45	2124000.45	56
182	562016.54	2124000.54	56
183	562016.63	2124000.63	56
184	562016.72	2124000.72	56
185	562016.81	2124000.81	56
186	562016.90	2124000.90	56
187	562017.00	2124000.00	56
188	562017.09	2124000.09	56
189	562017.18	2124000.18	56
190	562017.27	2124000.27	56
191	562017.36	2124000.36	56
192	562017.45	2124000.45	56
193	562017.54	2124000.54	56
194	562017.63	2124000.63	56
195	562017.72	2124000.72	56
196	562017.81	2124000.81	56
197	562017.90	2124000.90	56
198	562018.00	2124000.00	56
199	562018.09	2124000.09	56
200	562018.18	2124000.18	56
201	562018.27	2124000.27	56
202	562018.36	2124000.36	56
203	562018.45	2124000.45	56
204	562018.54	2124000.54	56
205	562018.63	2124000.63	56
206	562018.72	2124000.72	56
207	562018.81	2124000.81	56
208	562018.90	2124000.90	56
209	562019.00	2124000.00	56
210	562019.09	2124000.09	56
211	562019.18	2124000.18	56
212	562019.27	2124000.27	56
213	562019.36	2124000.36	56
214	562019.45	2124000.45	56
215	562019.54	2124000.54	56
216	562019.63	2124000.63	56
217	562019.72	2124000.72	56
218	562019.81	2124000.81	56
219	562019.90	2124000.90	56
220	562020.00	2124000.00	56
221	562020.09	2124000.09	56
222	562020.18	2124000.18	56
223	562020.27	2124000.27	56
224	562020.36	2124000.36	56
225	562020.45	2124000.45	56
226	562020.54	2124000.54	56
227	562020.63	2124000.63	56
228	562020.72	2124000.72	56
229	562020.81	2124000.81	56
230	562020.90	2124000.	





Чертеж межевания территории. М 1:1000



УСЛОВИЯ СЫМВОЛИКИ

ГРАНИЦЫ

- граница в отношении земель у земельный участок соседей
- граница кадастрового участка
- граница земельный участок по данным ГРПН (в отношении в соответствии с требованиями законодательства)
- граница в отношении в отношении кадастровой структуры, в отношении кадастровой структуры, в отношении кадастровой структуры, в отношении кадастровой структуры
- граница образований земельных участков
- граница в отношении образования земельных участков
- граница в отношении существующих границ объектов земельных участков кадастровой структуры - смежные участки земель земельных участков
- граница земель земельных участков

43:40:000129  
:165

43:40:00000:33:1  
:000129.33.33:1

1 ●

ОБЪЕКТЫ ЗЕМЕЛЬНЫХ УЧАСТКОВ

- Земельные участки (территориальные объекты) кадастровые. У. административная зона.
- Земельные участки (территориальные объекты) кадастровые. У. административная зона (объекты инженерной инфраструктуры).

Схема смещения листов



1. Характеристика образований земельных участков см. лист 1.

		1:510-03		
Информация о состоянии территории, ее границах и объектах недвижимости, расположенных на территории, в отношении которой осуществляется межевание территории, в соответствии с требованиями законодательства Российской Федерации.				
№	Код	Наименование	Дата	Статус
1	01	Специальный кадастровый лист	11	3
Чертеж межевания территории				
МБУ "Архитектура"				