



## АДМИНИСТРАЦИЯ ГОРОДА КИРОВА

### ПОСТАНОВЛЕНИЕ

20.05.2026

№ 2550-н

г. Киров обл.

#### Об установлении публичного сервитута в отношении земельного участка с кадастровым номером 43:40:000761:261

В соответствии со статьей 23 Земельного кодекса Российской Федерации, статьями 10, 32 Федерального закона от 13.07.2015 № 218-ФЗ «О государственной регистрации недвижимости», статьями 52, 61 Федерального закона от 20.03.2025 № 33-ФЗ «Об общих принципах организации местного самоуправления в единой системе публичной власти», статьей 29 Устава муниципального образования «Город Киров», принятого решением Кировской городской Думы от 29.06.2005 № 42/19, в связи с необходимостью обеспечения публичных интересов администрация города Кирова ПОСТАНОВЛЯЕТ:

1. Установить публичный сервитут с условным номером 43:40:000761-17.XXX площадью 304 кв. метра в отношении земельного участка с кадастровым номером 43:40:000761:261, местоположение: Российская Федерация, Кировская область, г. Киров, ул. Опарина, д. 26, для прохода, проезда через данный земельный участок.

2. Утвердить описание местоположения границ публичного сервитута в отношении земельного участка с кадастровым номером 43:40:000761:261. Прилагается.

3. Установить срок действия публичного сервитута с условным номером 43:40:000761-17.XXX – постоянно.

4. Департаменту градостроительства и архитектуры администрации города Кирова передать в порядке межведомственного информационного взаимодействия настоящее постановление в Управление Федеральной службы государственной регистрации, кадастра и картографии по Кировской области.

Глава администрации  
города Кирова

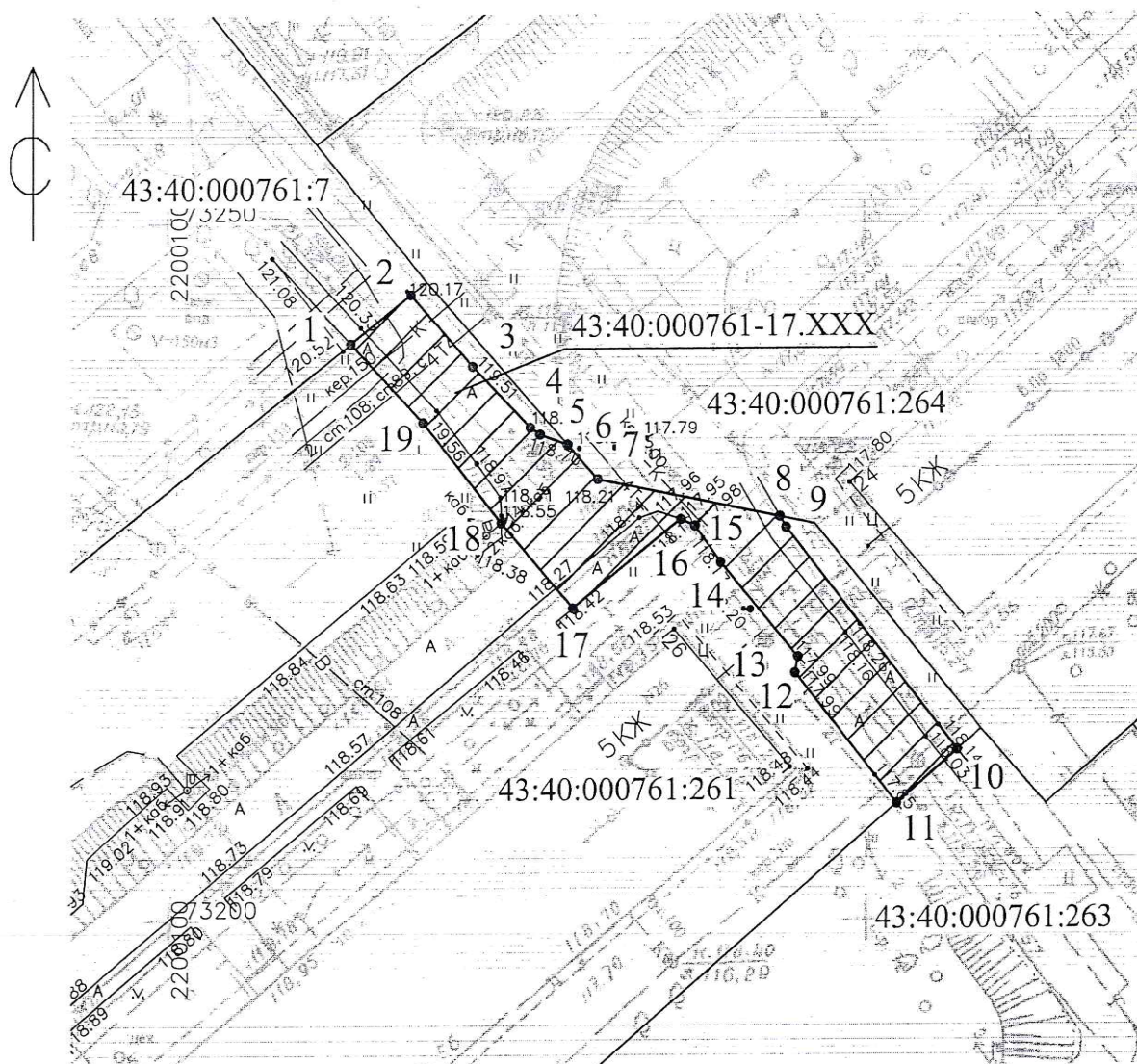


В.И.Симаков



УТВЕРЖДЕНО  
постановлением  
администрации города Кирова  
от 20.05.2026 № 2550-н

### ОПИСАНИЕ местоположения границ публичного сервитута в отношении земельного участка с кадастровым номером 43:40:000761:261



Условные обозначения:

М 1:500

43:40:000761:261


- кадастровый номер земельного участка, сведения о котором  
содержатся в ЕГРН

43:40:000761-17.XXX

- условный номер публичного сервитута

● 1


- характерная точка границы



- границы публичного сервитута

Описание местоположения границ публичного сервитута  
в отношении земельного участка с кадастровым номером 43:40:000761:261

Система координат МСК-43, зона 2				
Условный номер публичного сервитута 43:40:000761-17.ХХХ, местоположение: Российская Федерация, Кировская обл., г.о. город Киров, г. Киров				
Проектная площадь публичного сервитута 304 кв. метра				
Обозначение характерных точек границ	Координаты, м		Метод определения координат характерной точки	Средняя квадратическая погрешность характерной точки (Mt), м
	X	Y		
1	2	3	4	5
1	573241,36	2200113,04	картометрический	0,50
2	573244,84	2200117,36	картометрический	0,50
3	573239,71	2200121,79	картометрический	0,50
4	573235,31	2200125,95	картометрический	0,50
5	573234,80	2200126,65	картометрический	0,50
6	573234,08	2200128,64	картометрический	0,50
7	573231,57	2200130,82	аналитический	0,10
8	573228,87	2200143,93	картометрический	0,50
9	573228,09	2200144,38	картометрический	0,50
10	573212,08	2200156,68	картометрический	0,50
11	573208,24	2200152,29	картометрический	0,50
12	573217,63	2200144,99	картометрический	0,50
13	573218,80	2200145,21	картометрический	0,50
14	573225,59	2200139,64	картометрический	0,50
15	573228,22	2200137,79	картометрический	0,50
16	573228,68	2200136,79	картометрический	0,50
17	573222,34	2200128,97	картометрический	0,50
18	573228,45	2200123,81	картометрический	0,50
19	573235,69	2200118,22	картометрический	0,50
1	573241,36	2200113,04	картометрический	0,50

 Е.В. Донскова