



## АДМИНИСТРАЦИЯ ГОРОДА КИРОВА

### ПОСТАНОВЛЕНИЕ

19.05.2026

№ 2484-н

г. Киров обл.

**Об утверждении перечня мест, на которых не допускается перемещение на средства индивидуальной мобильности, велосипедах, роликовых коньках, самокатах, скейтбордах и иных аналогичных средствах на территории муниципального образования «Город Киров», и перечня зон ограничения скорости перемещения на средствах индивидуальной мобильности на территории муниципального образования «Город Киров»**

В соответствии со статьями 52, 61 Федерального закона от 20.03.2025 № 33-ФЗ «Об общих принципах организации местного самоуправления в единой системе публичной власти», статьей 16 Федерального закона от 06.10.2003 № 131-ФЗ «Об общих принципах организации местного самоуправления в Российской Федерации», статьей 5 Федерального закона от 19.05.1995 № 80-ФЗ «Об увековечении Победы советского народа в Великой Отечественной войне 1941 – 1945 годов», статьей 6 Федерального закона от 25.06.2002 № 73-ФЗ «Об объектах культурного наследия (памятниках истории и культуры) народов Российской Федерации», постановлением Правительства Российской Федерации от 23.10.1993 № 1090 «О Правилах дорожного движения» администрация города Кирова **ПОСТАНОВЛЯЕТ:**

1. Утвердить перечень мест, на которых не допускается перемещение на средства индивидуальной мобильности, велосипедах, роликовых коньках, самокатах, скейтбордах и иных аналогичных средствах на территории муниципального образования «Город Киров». Прилагается.

2. Утвердить перечень зон ограничения скорости перемещения на средствах индивидуальной мобильности на территории муниципального образования «Город Киров». Прилагается.

3. Контроль за исполнением настоящего постановления возложить на первого заместителя главы администрации города Кирова.

Глава администрации  
города Кирова



И.Симаков



УТВЕРЖДЕН  
для постановлением  
Администрации города Кирова  
от 9.05.2016 № 2484-к

### ПЕРЕЧЕНЬ

мест, на которых не допускается перемещение на средства индивидуальной мобильности, велосипедах, роликовых коньках, самокатах, скейтбордах и иных аналогичных средствах на территории муниципального образования «Город Киров»

№ п/п	Место, на котором не допускается перемещение на средства индивидуальной мобильности, велосипедах, роликовых коньках, самокатах, скейтбордах и иных аналогичных средствах	Номер точки	Координаты		Схематическое изображение
			X	Y	
1	2	3	4	5	6
1	Территория в районе памятника В.И. Ленину на Театральной площади	1	2198656,9647	584164,3448	приложение № 1
		2	2198697,8934	584165,2061	
		3	2198697,9948	584163,1120	
		4	2198706,9456	584163,2809	
		5	2198705,9576	584195,0646	
		6	2198697,0153	584194,9633	
		7	2198697,0575	584194,0936	
		8	2198656,5340	584193,4434	
		1	2198656,9647	584164,3448	

1	2	3	4	5	6
2	Территория в районе мемориального комплекса «Вечный огонь»	1	2200109,4102	584195,6852	приложение № 2
		2	2200077,4575	584197,3065	
		3	2200077,5251	584221,2203	
		4	2200109,3764	584223,2131	
		1	2200109,4102	584195,6852	
3	Территория в районе памятника С.М. Кирову на Октябрьском проспекте	1	2198236,3628	583168,4714	приложение № 3
		2	2198214,3405	583168,4038	
		3	2198215,0836	583116,9959	
		4	2198236,6330	583117,2661	
		1	2198236,3628	583168,4714	
4	Территория в районе памятника Александру Невскому	1	2199719,2060	583139,3897	приложение № 4
		2	2199626,6751	583137,0929	
		3	2199627,8235	583095,8179	
		4	2199719,6958	583098,1823	
		1	2199719,2060	583139,3897	
5	Территория в районе памятника воинам, погибшим в Афганистане и Чечне	1	2199703,6700	583085,7632	приложение № 5
		2	2199697,6451	583085,6788	
		3	2199697,8731	583071,6826	
		4	2199693,1190	583071,5855	
		5	2199693,8167	583056,5180	
		6	2199708,5634	583057,1270	
		7	2199708,3850	583071,9359	
		8	2199703,8631	583071,8515	
		1	2199703,6700	583085,7632	
6	Территория в районе стелы «Обелиск Славы» в парке Победы	1	2195556,6730	584682,9344	приложение № 6
		2	2195556,4028	584737,0783	

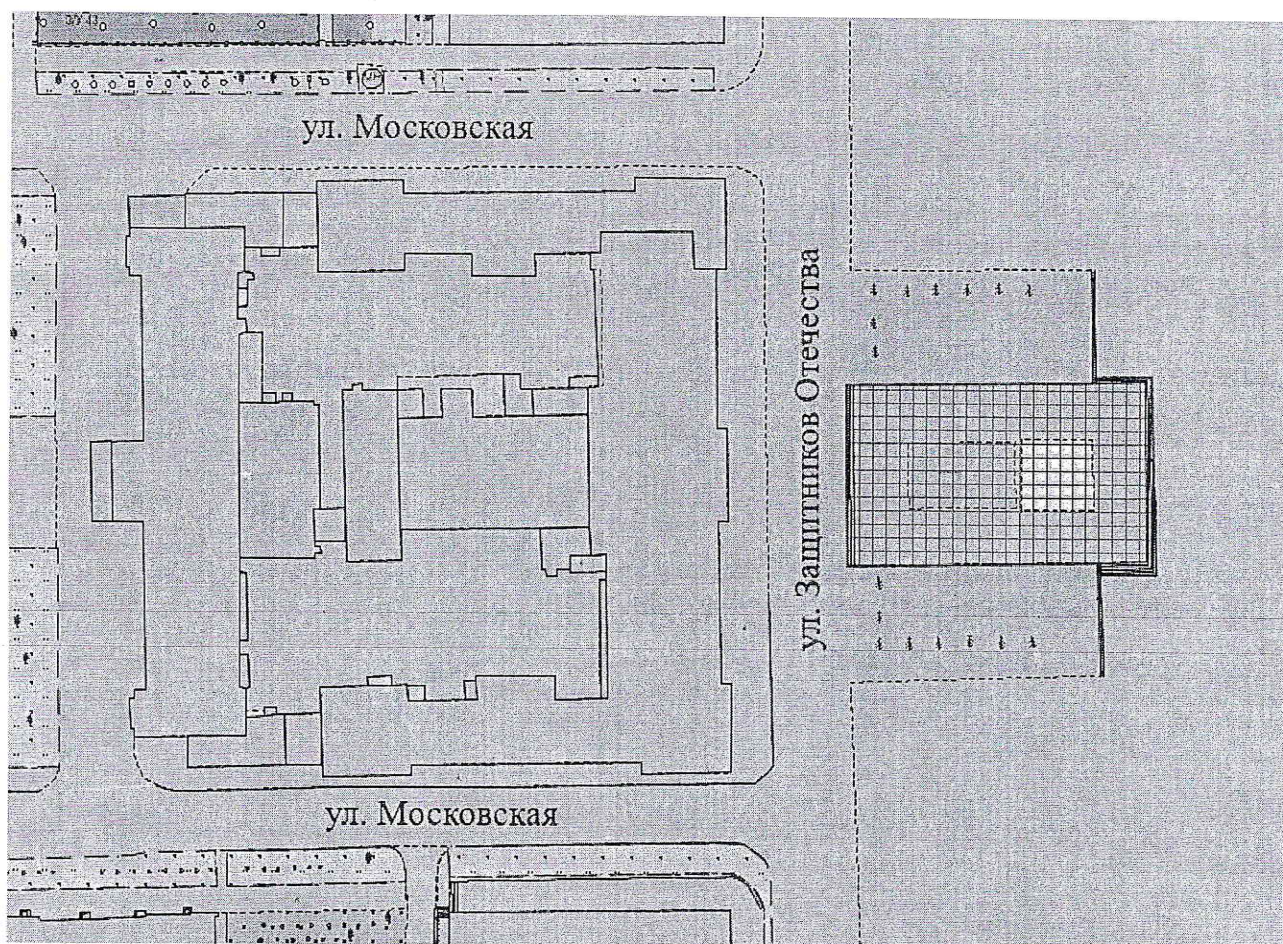
1	2	3	4	5	6
		3	2195568,6805	584737,2641	
		4	2195571,0111	584739,4595	
		5	2195577,2429	584743,1412	
		6	2195584,4880	584745,7926	
		7	2195591,8513	584746,8228	
		8	2195598,5559	584746,2993	
		9	2195606,1895	584743,9180	
		10	2195611,9653	584740,5573	
		11	2195616,5420	584736,4365	
		12	2195620,8992	584730,8127	
		13	2195623,7871	584725,8476	
		14	2195625,9825	584717,8932	
		15	2195623,9897	584717,7074	
		16	2195623,9897	584715,3937	
		17	2195628,2625	584715,4106	
		18	2195661,3973	584706,8145	
		19	2195661,0089	584696,2086	
		20	2195656,1113	584696,2762	
		21	2195656,0268	584692,0541	
		22	2195651,0786	584692,3750	
		23	2195650,9941	584687,7813	
		24	2195646,1303	584687,9840	
		25	2195645,9107	584683,4073	
		1	2195556,6730	584682,9344	
7	Территория в районе памятника Маршалу Коневу	1	2194942,7267	583443,1073	приложение № 7
		2	2194942,1990	583426,2148	


1	2	3	4	5	6
		3	2194921,7473	583427,2281	
		4	2194922,0470	583443,7633	
		1	2194942,7267	583443,1073	
8	Территория в районе памятника-обелиска жителям слободы Село Красное, погибшим на фронтах Великой Отечественной войны	1	2199961,9247	576774,4267	приложение № 8
		2	2199964,4917	576796,5841	
		3	2199987,7975	576796,3815	
		4	2199985,2981	576774,0214	
		1	2199961,9247	576774,4267	
9	Территория в районе памятника погибшим в годы Великой Отечественной войны, расположенного в районе д. 17 по ул. Советской (Нововятский район)	1	2200220,8898	574100,2661	приложение № 9
		2	2200213,1212	574092,2610	
		3	2200203,1909	574104,2517	
		4	2200212,1755	574110,5679	
		1	2200220,8898	574100,2661	
10	Территория в районе мемориала погибшим в годы Великой Отечественной войны, расположенного в районе д. 12 по ул. Ленина (Нововятский район)	1	2203104,9044	571819,7716	приложение № 10
		2	2203066,9142	571774,7897	
		3	2203072,4916	571770,1074	
		4	2203051,5543	571745,3491	
		5	2203025,9305	571767,4053	
		6	2203046,0614	571792,0622	
		7	2203051,3643	571787,8063	
		8	2203089,1519	571832,2985	
		1	2203104,9044	571819,7716	
11	Территория в районе памятника погибшим в годы Великой Отечественной войны, расположенного в районе д. 60 по ул. Советской (Нововятский район)	1	2201146,8667	573164,7852	приложение № 11
		2	2201156,2313	573174,8380	
		3	2201153,5630	573177,4092	
		4	2201157,2108	573181,4624	

1	2	3	4	5	6
		5	2201155,1336	573183,2990	
		6	2201156,9068	573184,4643	
		7	2201158,5450	573182,8937	
		8	2201162,3702	573186,8203	
		9	2201173,2378	573176,4635	
		10	2201164,5319	573167,3480	
		11	2201161,6862	573169,9826	
		12	2201152,0599	573159,8961	
		1	2201146,8667	573164,7852	
12	Территория в районе памятника-обелиска землякам слободы Вахрино	1	2198633,7867	578177,3883	приложение № 12
		2	2198641,9268	578171,4098	
		3	2198638,9883	578167,7619	
		4	2198630,9832	578173,7066	
		1	2198633,7867	578177,3883	
13	Территория в районе мемориальной зоны «Книга памяти», расположенной в районе д. 20 по ул. Индустриальной (мкр. Радужный)	1	2197795,9076	572695,1428	приложение № 13
		2	2197818,6054	572729,1220	
		3	2197830,1570	572722,3667	
		4	2197806,7161	572688,5226	
		1	2197795,9076	572695,1428	

Приложение № 1  
к перечню мест, на которых  
не допускается перемещение  
на средствах индивидуальной  
мобильности, велосипедах,  
роликовых коньках, самокатах,  
скейтбордах и иных  
аналогичных средствах  
на территории муниципального  
образования «Город Киров»

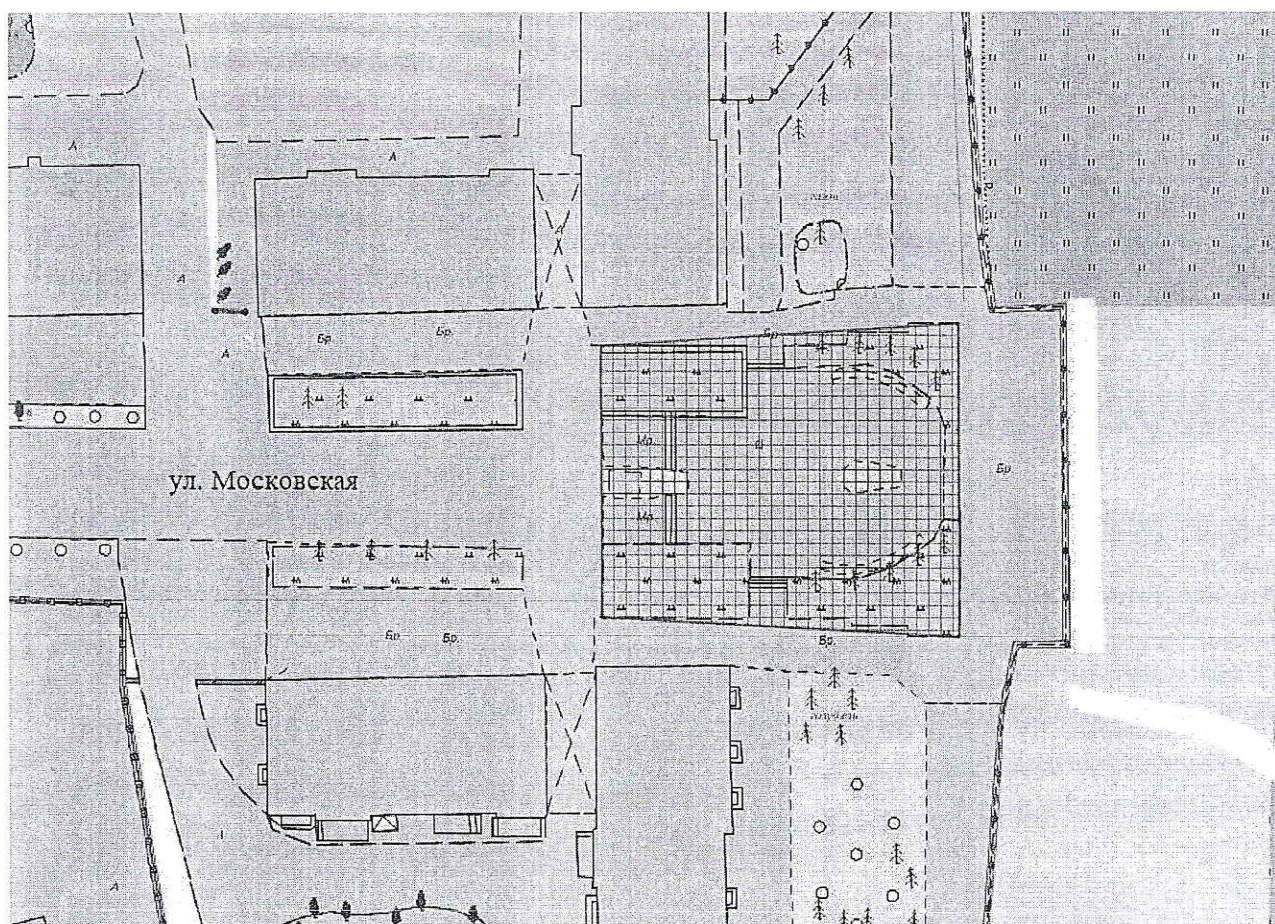
**СХЕМАТИЧЕСКОЕ ИЗОБРАЖЕНИЕ**  
территории в районе памятника В.И. Ленину на Театральной площади



 — Место, на котором не допускается перемещение на средствах индивидуальной мобильности, велосипедах, роликовых коньках, самокатах, скейтбордах и иных аналогичных средствах.

Приложение № 2  
к перечню мест, на которых  
не допускается перемещение  
на средствах индивидуальной  
мобильности, велосипедах,  
роликовых коньках, самокатах,  
скейтбордах и иных  
аналогичных средствах  
на территории муниципального  
образования «Город Киров»

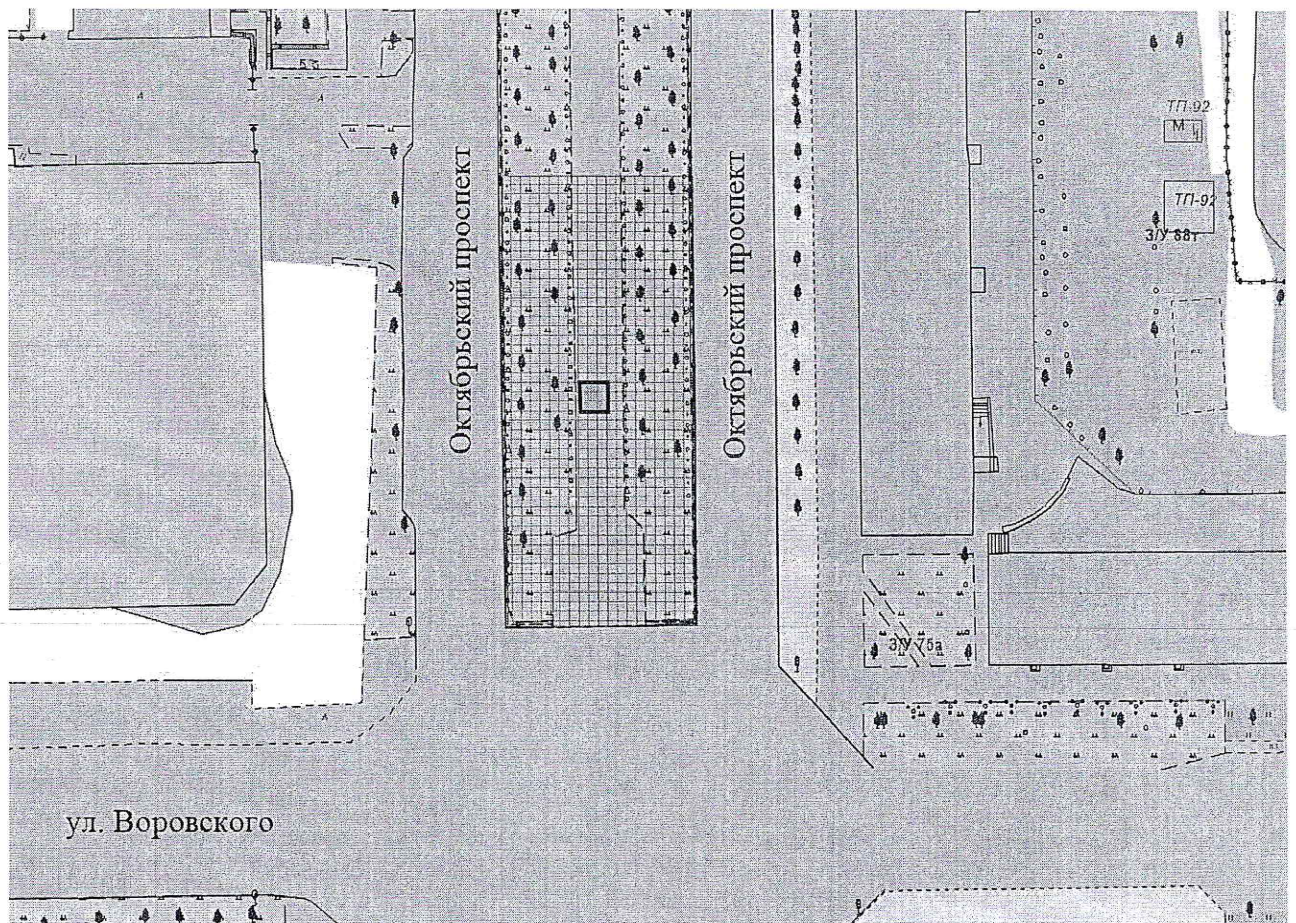
**СХЕМАТИЧЕСКОЕ ИЗОБРАЖЕНИЕ  
территории в районе мемориального комплекса «Вечный огонь»**



— Место, на котором не допускается перемещение на средствах индивидуальной мобильности, велосипедах, роликовых коньках, самокатах, скейтбордах и иных аналогичных средствах.

Приложение № 3  
к перечню мест, на которых  
не допускается перемещение  
на средствах индивидуальной  
мобильности, велосипедах,  
роликовых коньках, самокатах,  
скейтбордах и иных  
аналогичных средствах  
на территории муниципального  
образования «Город Киров»

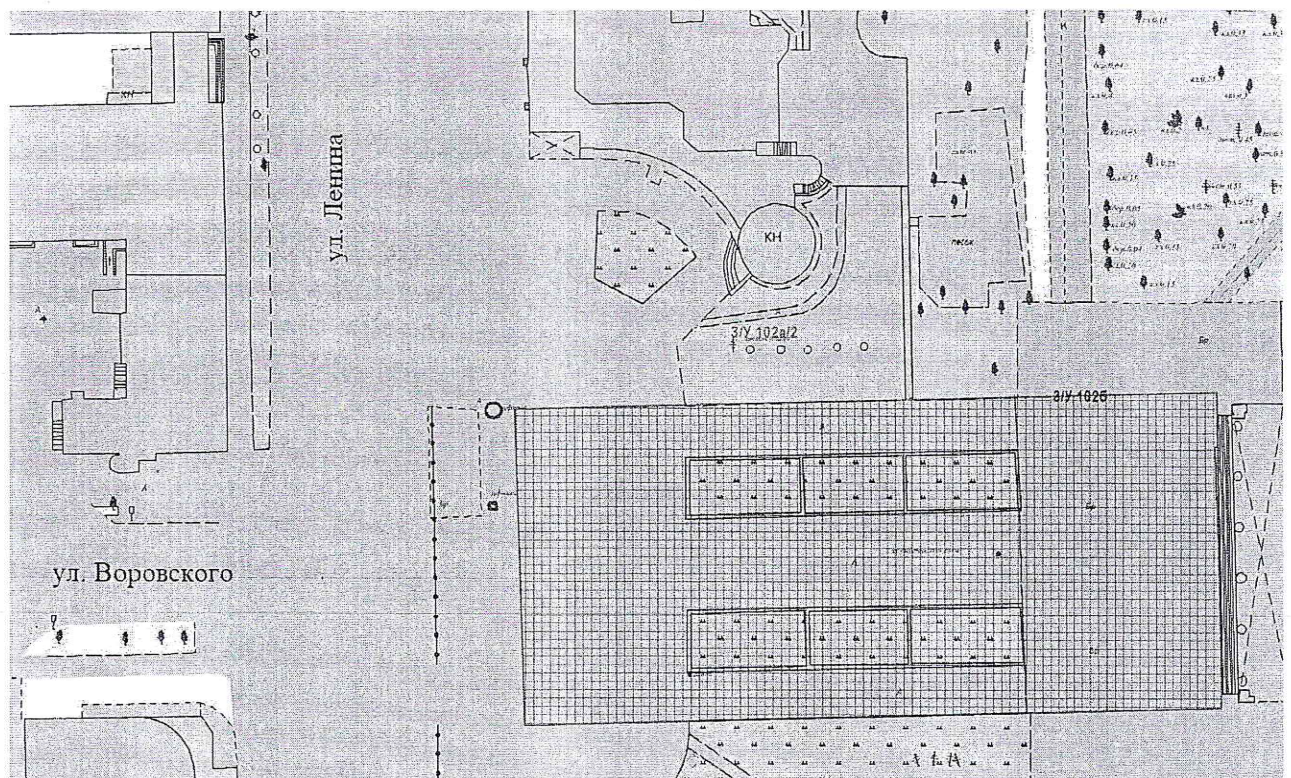
**СХЕМАТИЧЕСКОЕ ИЗОБРАЖЕНИЕ  
территории в районе памятника С.М. Кирову на Октябрьском проспекте**



— Место, на котором не допускается перемещение на средствах индивидуальной мобильности, велосипедах, роликовых коньках, самокатах, скейтбордах и иных аналогичных средствах.

Приложение № 4  
к перечню мест, на которых  
не допускается перемещение  
на средствах индивидуальной  
мобильности, велосипедах,  
роликовых коньках, самокатах,  
скейтбордах и иных  
аналогичных средствах  
на территории муниципального  
образования «Город Киров»

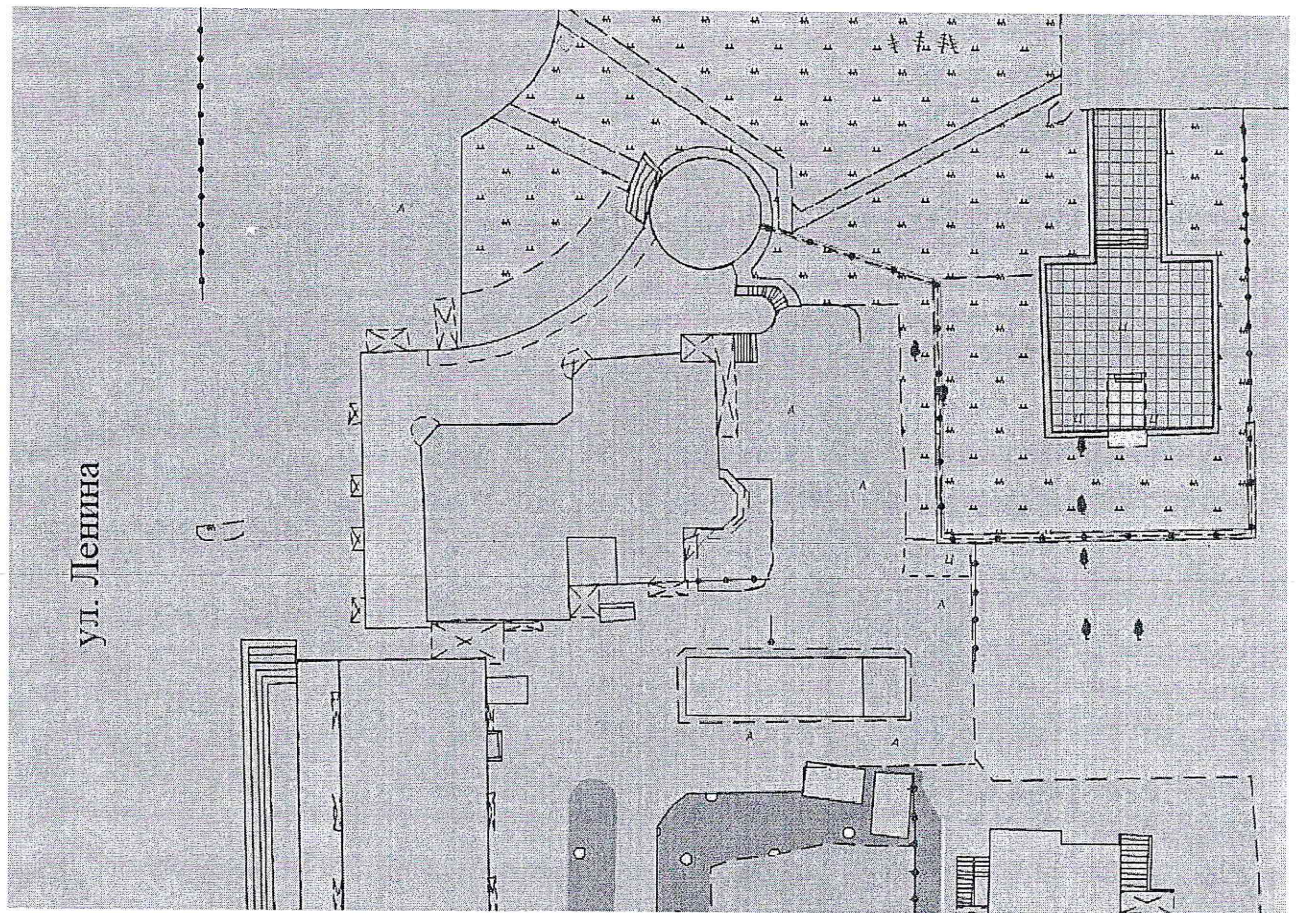
**СХЕМАТИЧЕСКОЕ ИЗОБРАЖЕНИЕ  
территории в районе памятника Александру Невскому**




— Место, на котором не допускается перемещение на средствах индивидуальной мобильности, велосипедах, роликовых коньках, самокатах, скейтбордах и иных аналогичных средствах.

Приложение № 5  
к перечню мест, на которых  
не допускается перемещение  
на средствах индивидуальной  
мобильности, велосипедах,  
роликовых коньках, самокатах,  
скейтбордах и иных  
аналогичных средствах  
на территории муниципального  
образования «Город Киров»

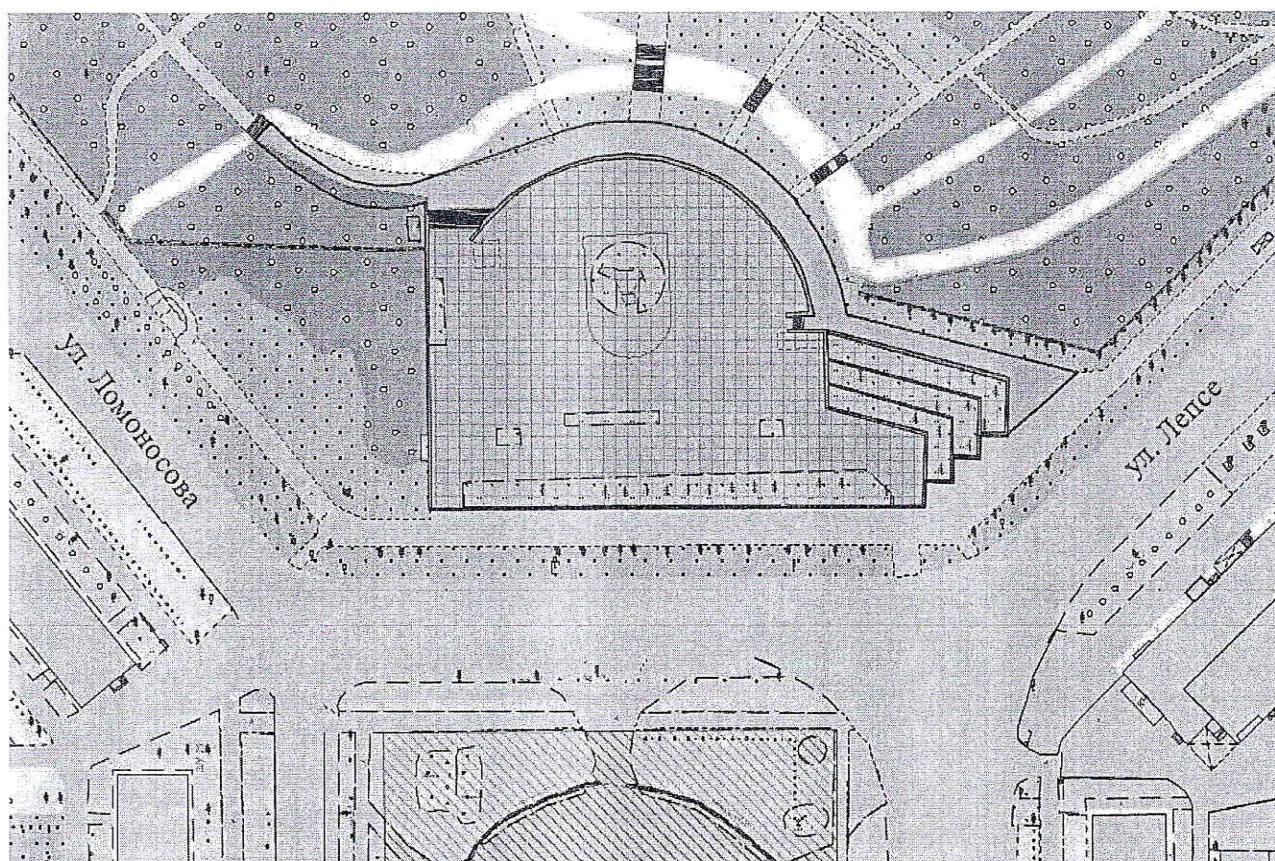
**СХЕМАТИЧЕСКОЕ ИЗОБРАЖЕНИЕ  
территории в районе памятника воинам, погибшим  
в Афганистане и Чечне**




 – Место, на котором не допускается перемещение на средствах индивидуальной мобильности, велосипедах, роликовых коньках, самокатах, скейтбордах и иных аналогичных средствах.

Приложение № 6  
к перечню мест, на которых  
не допускается перемещение  
на средствах индивидуальной  
мобильности, велосипедах,  
роликовых коньках, самокатах,  
скейтбордах и иных  
аналогичных средствах  
на территории муниципального  
образования «Город Киров»

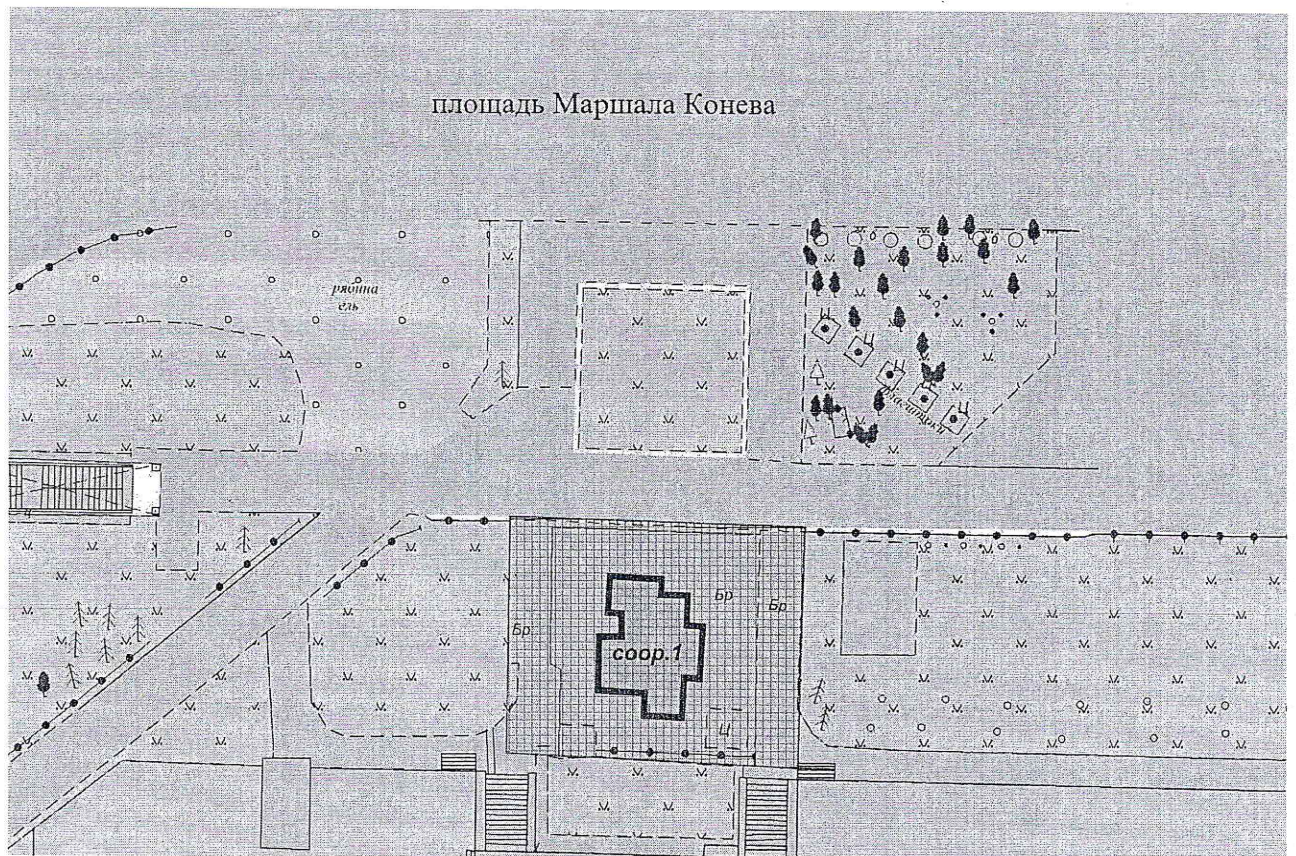
**СХЕМАТИЧЕСКОЕ ИЗОБРАЖЕНИЕ  
территории в районе стелы «Обелиск Славы» в парке Победы**




 — Место, на котором не допускается перемещение на средствах индивидуальной мобильности, велосипедах, роликовых коньках, самокатах, скейтбордах и иных аналогичных средствах.

Приложение № 7  
к перечню мест, на которых  
не допускается перемещение  
на средствах индивидуальной  
мобильности, велосипедах,  
роликовых коньках, самокатах,  
скейтбордах и иных  
аналогичных средствах  
на территории муниципального  
образования «Город Киров»

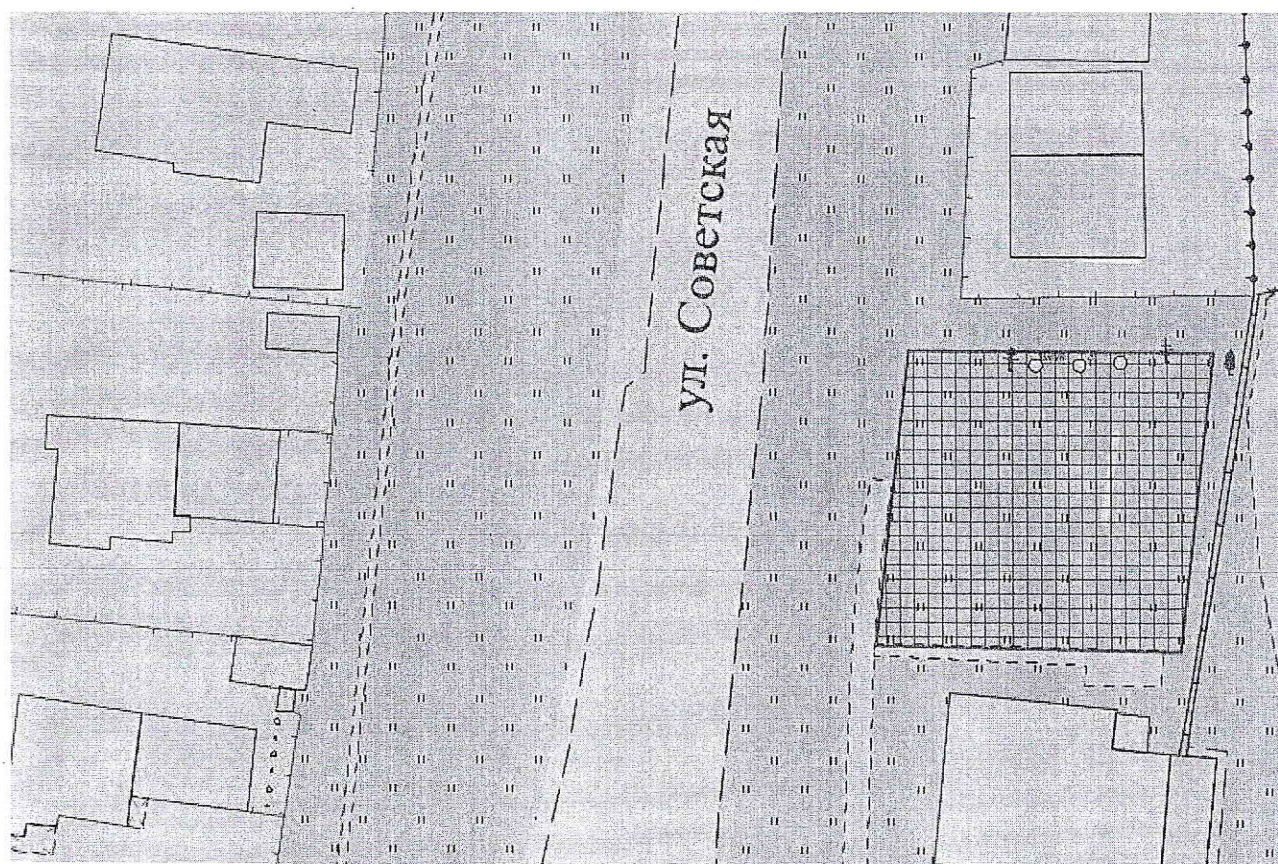
### СХЕМАТИЧЕСКОЕ ИЗОБРАЖЕНИЕ территории в районе памятника Маршалу Коневу




 – Место, на котором не допускается перемещение на средствах индивидуальной мобильности, велосипедах, роликовых коньках, самокатах, скейтбордах и иных аналогичных средствах.

Приложение № 8  
к перечню мест, на которых  
не допускается перемещение  
на средствах индивидуальной  
мобильности, велосипедах,  
роликовых коньках, самокатах,  
скейтбордах и иных  
аналогичных средствах  
на территории муниципального  
образования «Город Киров»

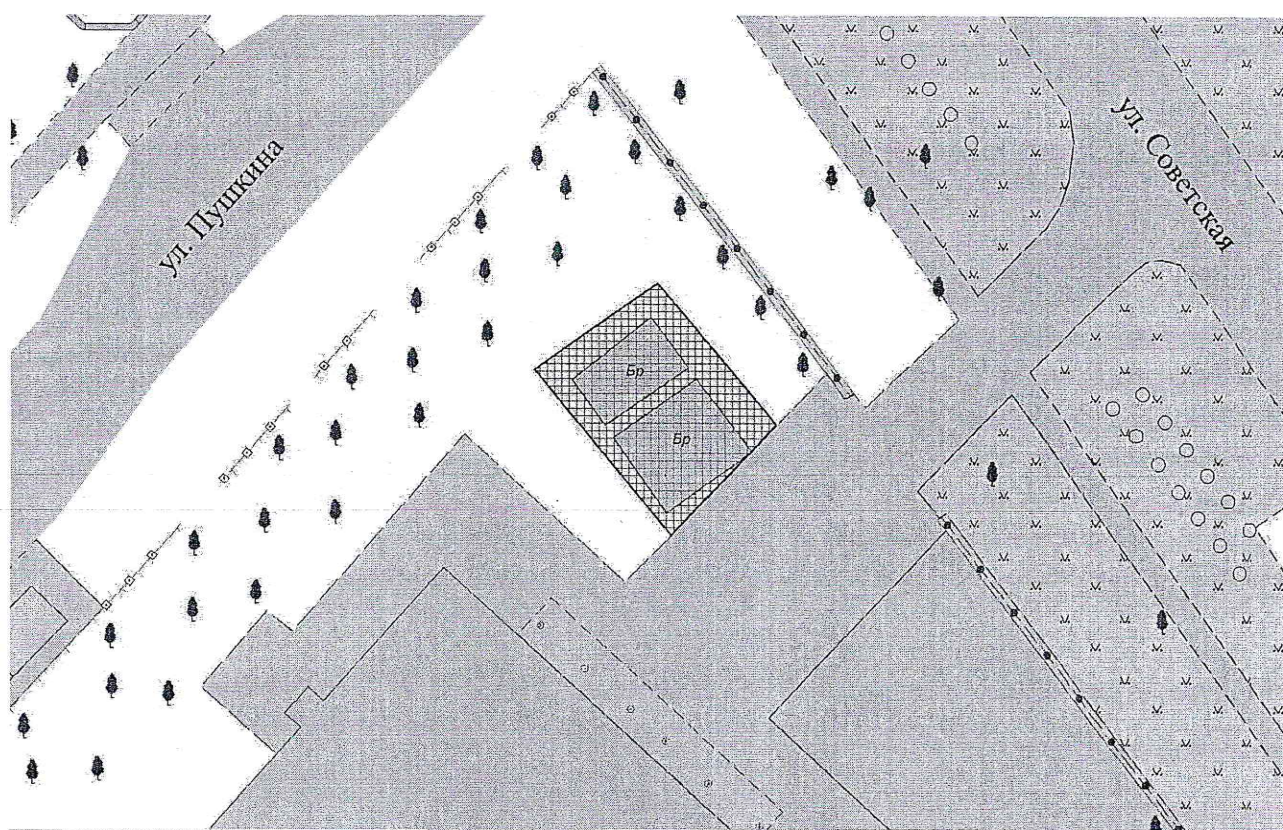
**СХЕМАТИЧЕСКОЕ ИЗОБРАЖЕНИЕ**  
территории в районе памятника-обелиска жителям слободы Село Красное,  
погибшим на фронтах Великой Отечественной войны




 – Место, на котором не допускается перемещение на средствах индивидуальной мобильности, велосипедах, роликовых коньках, самокатах, скейтбордах и иных аналогичных средствах.

Приложение № 9  
к перечню мест, на которых  
не допускается перемещение  
на средствах индивидуальной  
мобильности, велосипедах,  
роликовых коньках, самокатах,  
скейтбордах и иных  
аналогичных средствах  
на территории муниципального  
образования «Город Киров»

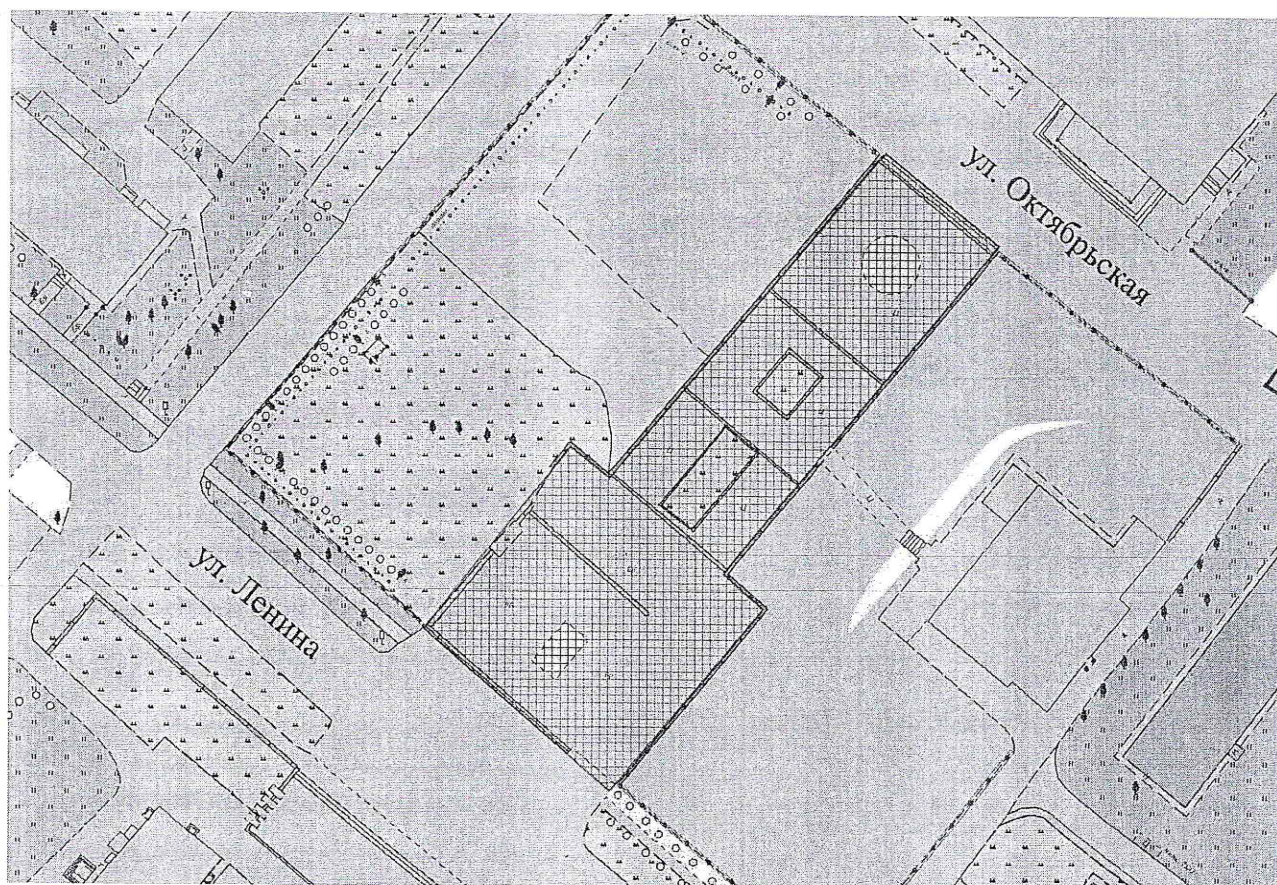
**СХЕМАТИЧЕСКОЕ ИЗОБРАЖЕНИЕ**  
территории в районе памятника погибшим в годы  
Великой Отечественной войны, расположенного в районе д. 17  
по ул. Советской (Нововятский район)




 – Место, на котором не допускается перемещение на средствах индивидуальной мобильности, велосипедах, роликовых коньках, самокатах, скейтбордах и иных аналогичных средствах.

Приложение № 10  
к перечню мест, на которых  
не допускается перемещение  
на средствах индивидуальной  
мобильности, велосипедах,  
роликовых коньках, самокатах,  
скейтбордах и иных  
аналогичных средствах  
на территории муниципального  
образования «Город Киров»

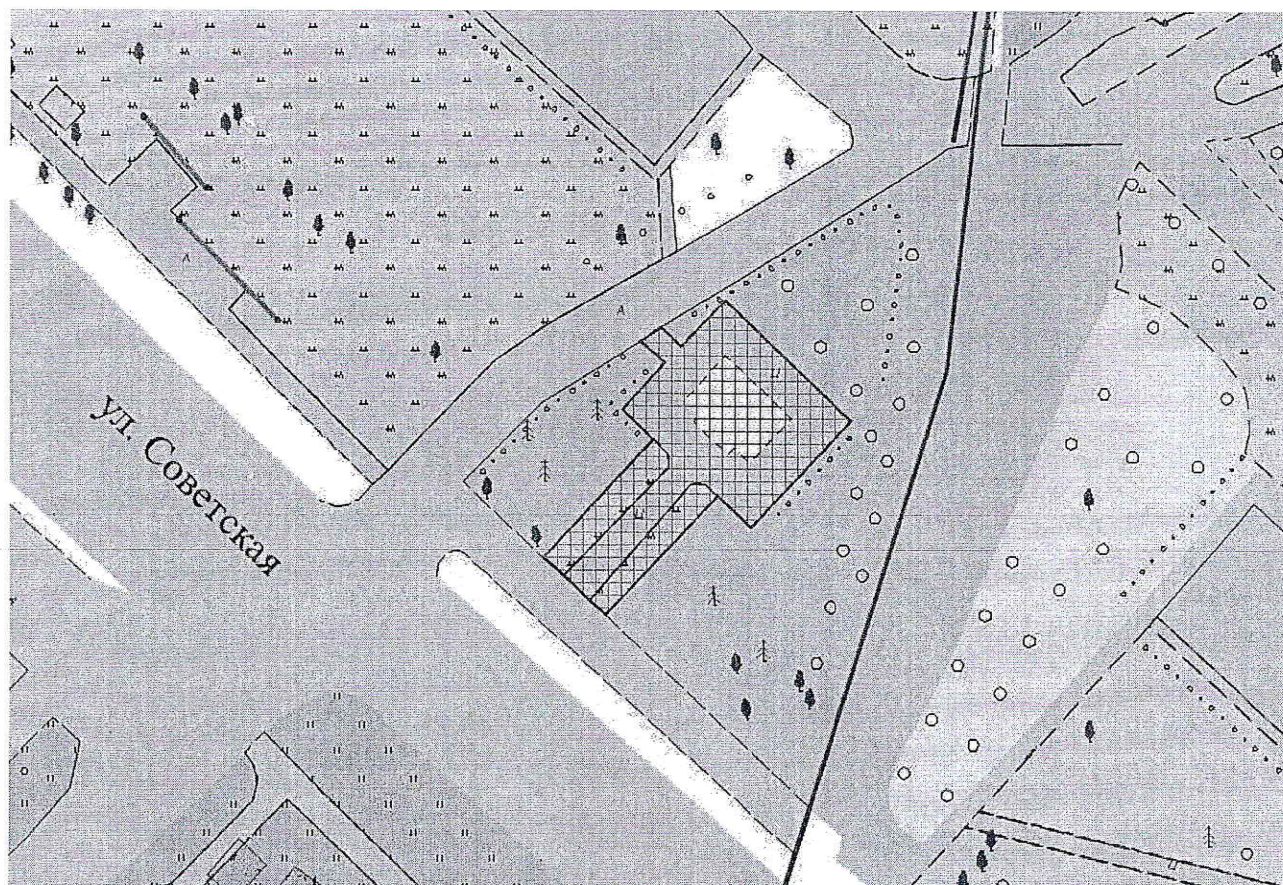
**СХЕМАТИЧЕСКОЕ ИЗОБРАЖЕНИЕ**  
территории в районе мемориала погибшим в годы Великой Отечественной  
войны, расположенного в районе д. 12 по ул. Ленина (Нововятский район)




 — Место, на котором не допускается перемещение на средствах индивидуальной мобильности, велосипедах, роликовых коньках, самокатах, скейтбордах и иных аналогичных средствах.

Приложение № 11  
к перечню мест, на которых  
не допускается перемещение  
на средствах индивидуальной  
мобильности, велосипедах,  
роликовых коньках, самокатах,  
скейтбордах и иных  
аналогичных средствах  
на территории муниципального  
образования «Город Киров»

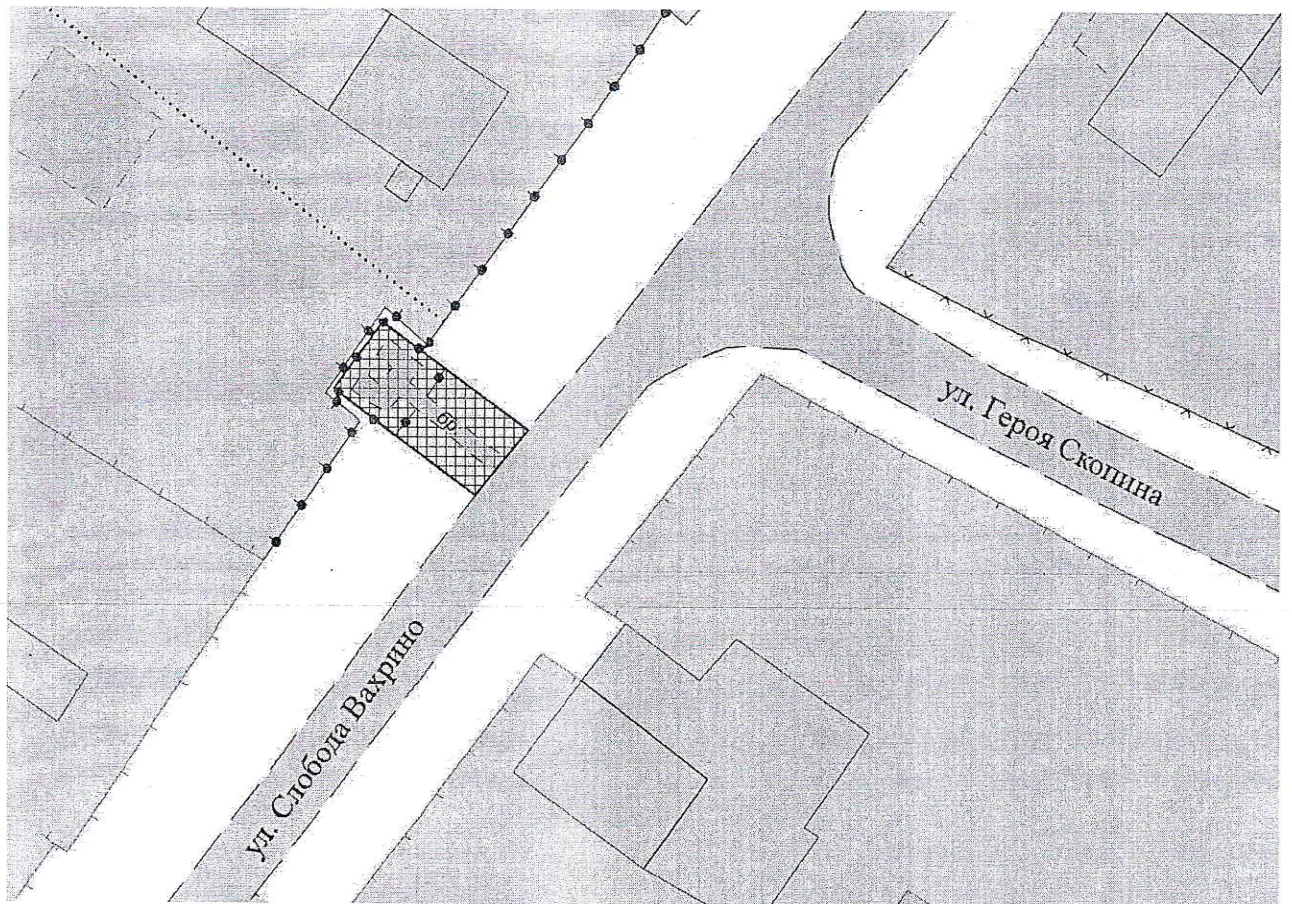
**СХЕМАТИЧЕСКОЕ ИЗОБРАЖЕНИЕ**  
**территории в районе памятника погибшим в годы**  
**Великой Отечественной войны, расположенного в районе д. 60**  
**по ул. Советской (Нововятский район)**




 – Место, на котором не допускается перемещение на средствах индивидуальной мобильности, велосипедах, роликовых коньках, самокатах, скейтбордах и иных аналогичных средствах.

Приложение № 12  
к перечню мест, на которых  
не допускается перемещение  
на средствах индивидуальной  
мобильности, велосипедах,  
роликовых коньках, самокатах,  
скейтбордах и иных  
аналогичных средствах  
на территории муниципального  
образования «Город Киров»

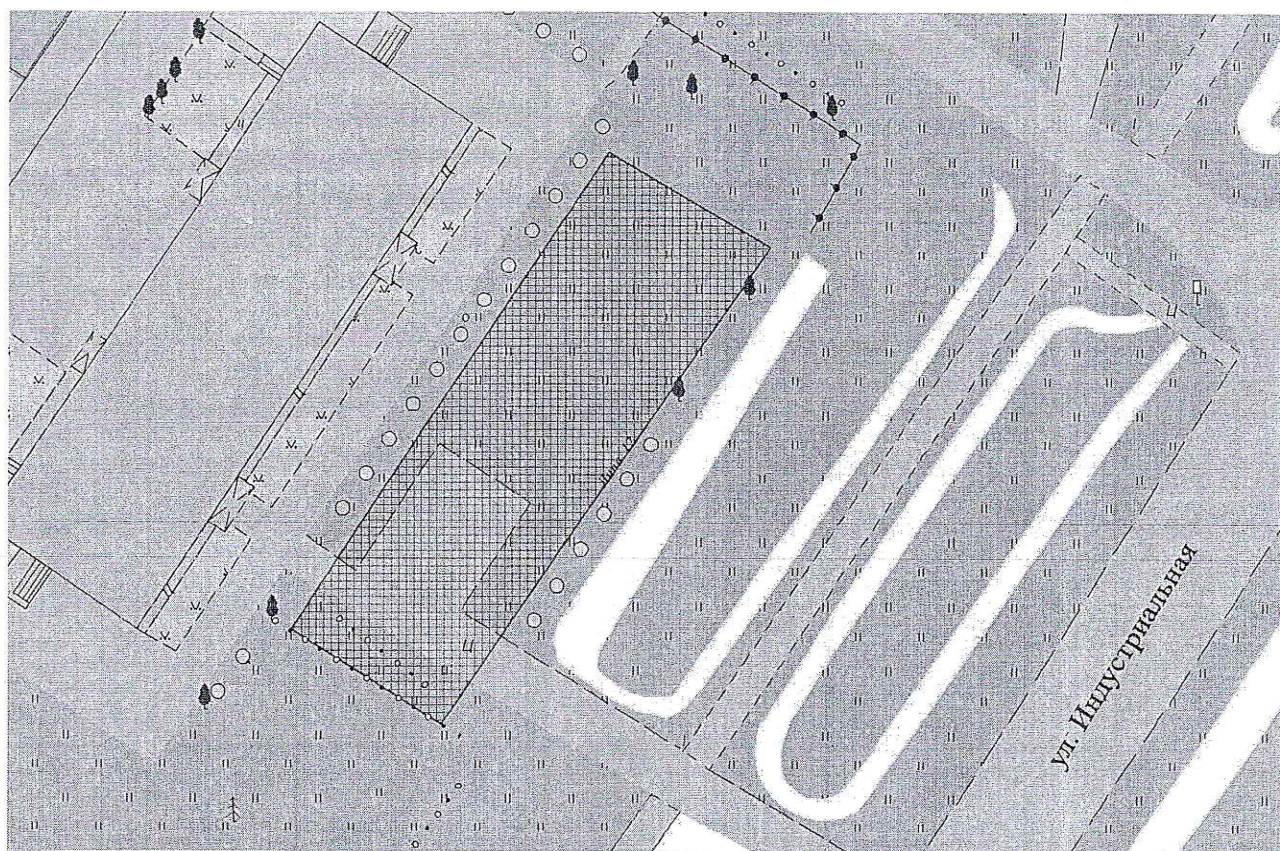
**СХЕМАТИЧЕСКОЕ ИЗОБРАЖЕНИЕ  
территории в районе памятника-обелиска землякам слободы Вахрино**




 – Место, на котором не допускается перемещение на средствах индивидуальной мобильности, велосипедах, роликовых коньках, самокатах, скейтбордах и иных аналогичных средствах.

Приложение № 13  
к перечню мест, на которых  
не допускается перемещение  
на средствах индивидуальной  
мобильности, велосипедах,  
роликовых коньках, самокатах,  
скейтбордах и иных  
аналогичных средствах  
на территории муниципального  
образования «Город Киров»

**СХЕМАТИЧЕСКОЕ ИЗОБРАЖЕНИЕ**  
территории в районе мемориальной зона «Книга памяти»,  
расположенной в районе д. 20 по ул. Индустриальной (мкр. Радужный)



 — Место, на котором не допускается перемещение на средствах индивидуальной мобильности, велосипедах, роликовых коньках, самокатах, скейтбордах и иных аналогичных средствах.



УТВЕРЖДЕН  
постановлением  
Администрации города Кирова  
от 19.05.2016 № 2484-н

**ПЕРЕЧЕНЬ**  
**зон ограничения скорости перемещения на средствах индивидуальной**  
**мобильности на территории муниципального образования «Город Киров»**

№ п/п	Наименование зоны ограничения скорости	Местоположение зоны ограничения скорости	Разрешенная скорость (км/ч)
1	2	3	4
1	Первомайский район		
1.1	Александровский парк	земельный участок с кадастровым номером 43:40:000259:13	8
1.2	Парк имени Ю.А. Гагарина	земельный участок с кадастровым номером 43:40:000349:733	8
1.3	Спасская площадь	земельный участок с кадастровым номером 43:40:000302:3	8
1.4	ул. Набережная Грина	на всей протяженности	8
1.5	ул. Спасская	участок от ул. Никитской до ул. Казанской	8
1.6	Сквер имени 60-летия СССР	земельный участок с кадастровым номером 43:40:000332:43	8
1.7	Сквер у памятника Трифону Вятскому	сквер в юго-восточной части пересечения ул. Московской и ул. Ленина в границах кадастрового квартала 43:40:000301	8
1.8	Сквер на ул. Владимирской, севернее д. 39 по ул. Воровского	земельный участок с кадастровым номером 43:40:000346:33	8
1.9	Сквер в районе д. 90 по ул. Владимирской	земельный участок с кадастровым номером 43:40:000332:53	8

1	2	3	4
1.10	Заречный парк	земельный участок с кадастровым номером 43:40:000580:2	8
1.11	Сквер по ул. Павла Корчагина в районе д. 240	земельный участок с кадастровым номером 43:40:000587:82	8
1.12	Сквер Юбилейный	территория кадастрового квартала 43:40:000587, ограниченная земельными участками с кадастровыми номерами 43:40:000587:37, 43:40:000000:2367, 43:40:000587:3362, 43:40:000587:26, 43:40:000587:78, 43:40:000587:81	8
1.13	Территория в районе д. 223 по ул. Павла Корчагина	земельный участок с кадастровым номером 43:40:000589:38	8
2	Ленинский район		
2.1	Парк имени С.М. Кирова, за исключением территории скейт-парка	земельные участки с кадастровыми номерами 43:40:000378:20 и 43:40:000378:116	8
2.2	Октябрьский проспект	тротуар по нечетной стороне от ул. Красноармейской до ул. Азина	8
2.3	Парк имени 50-летия ВЛКСМ	земельный участок с кадастровым номером 43:40:000374:1	8
2.4	Кочуровский парк	земельный участок с кадастровым номером 43:40:000141:54	8
2.5	Набережная жилого района «Солнечный берег»	в границах сооружения культуры и отдыха с кадастровым номером 43:40:000468:3543	8
2.6	Бульвар на Октябрьском проспекте	участок от ул. Воровского до ул. Профсоюзной	8
3	Октябрьский район		
3.1	Парк Победы	земельный участок с кадастровым номером 43:40:000112:23	8

1	2	3	4
3.2	Театральная площадь	земельный участок с кадастровым номером 43:40:000286:6	8
3.3	Сквер Трудовой Славы	земельный участок с кадастровым номером 43:40:000210:51	8
3.4	Октябрьский проспект	тротуар по четной стороне от ул. Профсоюзной до Искожевского пер.	8
4	Нововятский район		
4.1	Парк в районе ул. Парковой, ул. Горной и ул. Рухлядьева	земельный участок с кадастровым номером 43:40:000878:12	8
4.2	Улица Советская	тротуар по четной стороне от дома 2 до дома 172 и тротуар по нечетной стороне от дома 9 до дома 173	8
4.3	Сквер по ул. Опарина в районе д. 11	земельный участок с кадастровым номером 43:40:000757:13	8
4.4	Сквер по ул. Советской в районе д. 17	земельный участок с кадастровым номером 43:40:000753:1	8
4.5	Сквер по ул. Пушкина в районе д. 38	земельный участок с кадастровым номером 43:40:000748:15	8
4.6	Сквер «На семи ветрах»	территория в границах поворотных точек: 58.504858, 49.647433; 58.504276, 49.646759; 58.504068, 49.647503; 58.504648, 49.648179	8
4.7	Сквер в районе д. 2 и 4 по ул. Заводской в мкр. Радужный	территория в границах поворотных точек: 58.500379, 49.649094; 58.500776, 49.649084; 58.500776, 49.650596; 58.500508, 49.650594; 58.500507, 49.649746; 58.500385, 49.649725	8