



АДМИНИСТРАЦИЯ ГОРОДА КИРОВА

ПОСТАНОВЛЕНИЕ

20.05.2026

№ 2551-н

г. Киров обл.

Об установлении публичного сервитута в отношении земельного участка с кадастровым номером 43:40:000000:70

В соответствии со статьей 23 Земельного кодекса Российской Федерации, статьями 10, 32 Федерального закона от 13.07.2015 № 218-ФЗ «О государственной регистрации недвижимости», статьями 52, 61 Федерального закона от 20.03.2025 № 33-ФЗ «Об общих принципах организации местного самоуправления в единой системе публичной власти», статьей 29 Устава муниципального образования «Город Киров», принятого решением Кировской городской Думы от 29.06.2005 № 42/19, в связи с необходимостью обеспечения публичных интересов администрация города Кирова ПОСТАНОВЛЯЕТ:

1. Установить публичный сервитут с условным номером 43:40:002906-17.XXX площадью 508 кв. метров в отношении земельного участка с кадастровым номером 43:40:000000:70 для прохода, проезда через данный земельный участок.

2. Утвердить описание местоположения границ публичного сервитута в отношении земельного участка с кадастровым номером 43:40:000000:70. Прилагается.

3. Установить срок действия публичного сервитута с условным номером 43:40:002906-17.XXX – постоянно.

4. Департаменту градостроительства и архитектуры администрации города Кирова передать в порядке межведомственного информационного взаимодействия настоящее постановление в Управление Федеральной службы государственной регистрации, кадастра и картографии по Кировской области.

Глава администрации
города Кирова

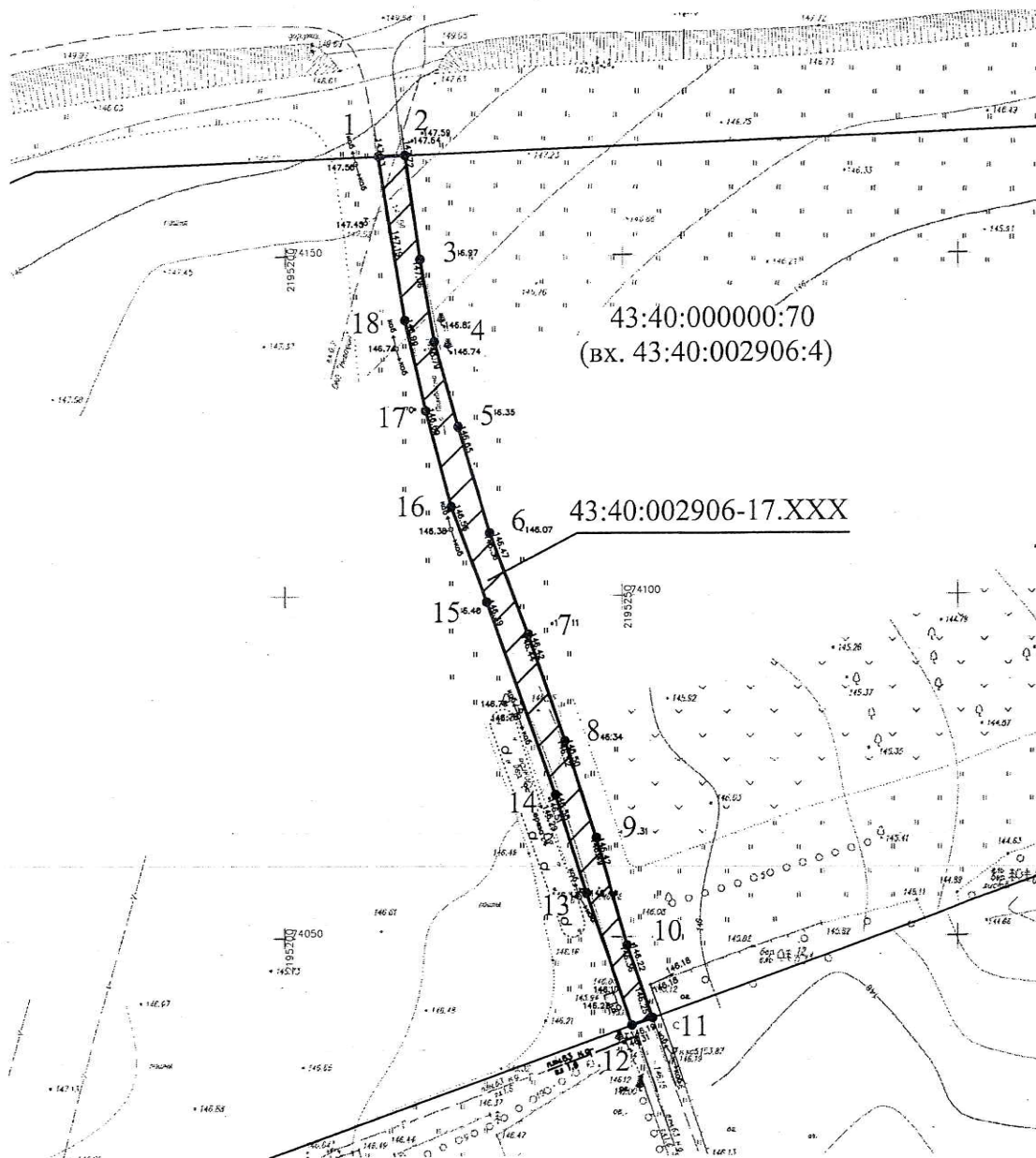
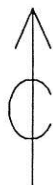


В.И.Симаков




УТВЕРЖДЕНО
постановлением
администрации города Кирова
от 20.05.2016 № 2557-н

ОПИСАНИЕ местоположения границ публичного сервитута в отношении земельного участка с кадастровым номером 43:40:000000:70



Условные обозначения:

М 1:1000

- 43:40:000000:70 - кадастровый номер земельного участка, сведения о котором содержатся в ЕГРН
- 43:40:002906-17.XXX - условный номер публичного сервитута
- 1 - характерная точка границы
-  - границы публичного сервитута

Описание местоположения границ публичного сервитута
в отношении земельного участка с кадастровым номером 43:40:000000:70

Система координат МСК-43, зона 2				
Условный номер публичного сервитута 43:40:002906-17.ХХХ, местоположение: Российская Федерация, Кировская обл., г.о. город Киров				
Проектная площадь публичного сервитута 508 кв. метров				
Обозначение характерных точек границ	Координаты, м		Метод определения координат характерной точки	Средняя квадратическая погрешность характерной точки (Мт), м
	Х	У		
1	2	3	4	5
1	574164,73	2195213,90	картометрический	0,50
2	574164,87	2195217,81	картометрический	0,50
3	574149,58	2195220,02	картометрический	0,50
4	574137,41	2195222,13	картометрический	0,50
5	574124,90	2195225,64	картометрический	0,50
6	574109,24	2195230,38	картометрический	0,50
7	574094,16	2195236,12	картометрический	0,50
8	574078,55	2195241,58	картометрический	0,50
9	574064,41	2195246,27	картометрический	0,50
10	574048,66	2195250,83	картометрический	0,50
11	574038,03	2195254,62	картометрический	0,50
12	574036,94	2195251,54	картометрический	0,50
13	574056,31	2195244,78	картометрический	0,50
14	574070,72	2195240,17	картометрический	0,50
15	574099,03	2195229,95	картометрический	0,50
16	574113,16	2195224,67	картометрический	0,50
17	574127,30	2195220,88	картометрический	0,50
18	574140,60	2195217,78	картометрический	0,50
1	574164,73	2195213,90	картометрический	0,50